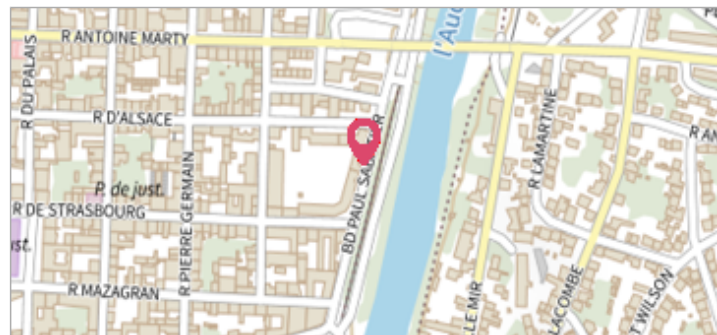
	Commune : <b>CARCASSONNE</b>	Rivière : <b>L' Aude</b>
	<b>13 bd Paul Sabatier</b>	
<b>Commentaires :</b> Porte du garage marron tout de suite à gauche au début de la rue		<b>1</b> Repère(s) sur le site

**GÉNÉRAL**

Unité de gestion : Méditerranée Ouest

Code : AUDE2020\_S\_1018 Date de mise à jour : 23/03/2022

Auteur : SPC MO




**GÉOLOCALISATION**

Coordonnées WGS84 : X: 2.36035610 / Y: 43.21513420

Coordonnées RGF93 (Lambert 93) X: 647990.55 / Y: 6235313.4

Coordonnées RGF93 (ETRS89) : X: 2.3603561 / Y: 43.2151342

Code Hydro: Y1--0200 Rive de référence: Gauche




	<b>22 Janvier 2020</b>	Altitude calculée de l'eau : <b>102.202 m</b>
	Nature de l'inondation : <b>Débordement de cours d'eau</b>	Nature du repère : <b>Laisse d'inondation</b>
<b>Commentaires :</b> Mur		

**GÉNÉRAL**

Code : AUDE2020\_R\_1018\_1 Date de mise à jour : 23/03/2022

Auteur : SPC MO



**MARQUE**

Maximum de l'inondation : Oui

Visibilité : Non renseigné État du repère : Disparu

Pérennité : Aucune Repère calculé : Non renseigné

PHÉC : Non renseigné

**SOURCE DE REPÉRAGE : LAISSES DE CRUES RELEVÉES PAR LA DDTM 11 / SMMAR SUR LA HAUTE VALLÉE DE L'AUDE - 24/01/2020**

Type de repérage : Campagne de terrain post-inondation

Organisme : DDTM 11

**NIVELLEMENT INITIAL - 24/01/2020**

Méthode : GPS

Organisme : OTEIS

Référence nivelée : Autre type de référence

Description référence du repère : sol

Système altimétrique : NGF IGN 1969 (système normal)

Altitude de la référence (en m) : 101.182 m

Différence entre le niveau d'eau et la référence (en m) : 1.020 m

Altitude calculée de l'eau (en m) : 102.202