
Commune : **NAY**

Rivière : **Le Gave de Pau**

Station Vigicrue

3 Repère(s) sur le site

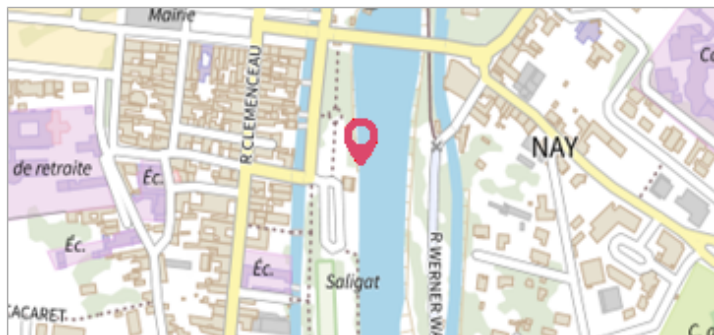
GÉNÉRAL

Unité de gestion : Gironde-Adour-Dordogne

Code : WEB_S_202211084023

Date de mise à jour : 22/03/2022

Auteur : SMBGP



GÉOLOCALISATION


Coordonnées WGS84 : X: -0.26031990 / Y: 43.17857570

Coordonnées RGF93 (Lambert 93) : X: 434808.01 / Y: 6236514

Coordonnées RGF93 (ETRS89) : X: -0.2603199 / Y: 43.1785757

Code Hydro: Q---0100

Rive de référence: Gauche


18 Juin 2013

Nature de l'inondation : **Débordement de cours d'eau**

Nature du repère : **Mesure du niveau d'eau**

Commentaires : Hauteur d'eau de 4 m à la station de mesure.

GÉNÉRAL

Code : WEB_R_202203225811

Date de mise à jour :

Auteur : SMBGP

22/03/2022

MARQUE

Maximum de l'inondation : Oui

Visibilité : Non renseigné

État du repère : Disparu


Pérennité : Aucune

Repère calculé : Non

PHEC : Non renseigné

SOURCE DE REPÉRAGE : VIGICRUE 2013 - 18/06/2013

Type de repérage : Observations en cours d'événement


Commune : **NAY**

Rivière : **Le Gave de Pau**

Station Vigicrue

3 Repère(s) sur le site

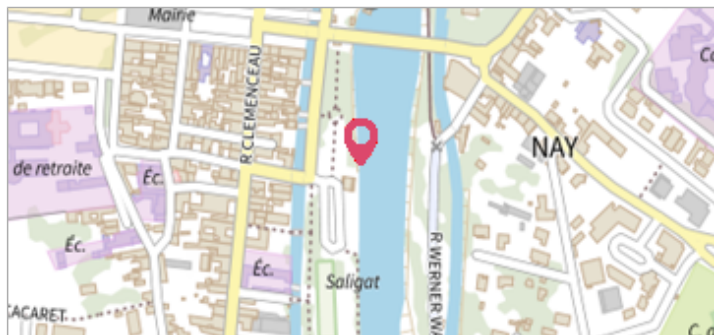
GÉNÉRAL

Unité de gestion : Gironde-Adour-Dordogne

Code : WEB_S_202211084023

Date de mise à jour : 22/03/2022

Auteur : SMBGP



GÉOLOCALISATION


Coordonnées WGS84 : X: -0.26031990 / Y: 43.17857570

Coordonnées RGF93 (Lambert 93) X: 434808.01 / Y: 6236514

Coordonnées RGF93 (ETRS89) : X: -0.2603199 / Y: 43.1785757

Code Hydro: Q---0100

Rive de référence: Gauche


10 Mars 2006

Nature de l'inondation : **Débordement de cours d'eau**

Nature du repère : **Mesure du niveau d'eau**

Commentaires : Hauteur d'eau de 2.1 m à la station de mesure.

GÉNÉRAL

Code : WEB_R_202203220217

Date de mise à jour :

Auteur : SMBGP

22/03/2022

MARQUE

Maximum de l'inondation : Oui

Visibilité : Non renseigné

État du repère : Disparu


Pérennité : Aucune

Repère calculé : Non

PHEC : Non

SOURCE DE REPÉRAGE : VIGICRUE 2006 - 10/03/2006

Type de repérage : Observations en cours d'événement


Commune : **NAY**

Rivière : **Le Gave de Pau**

Station Vigicrue

3 Repère(s) sur le site

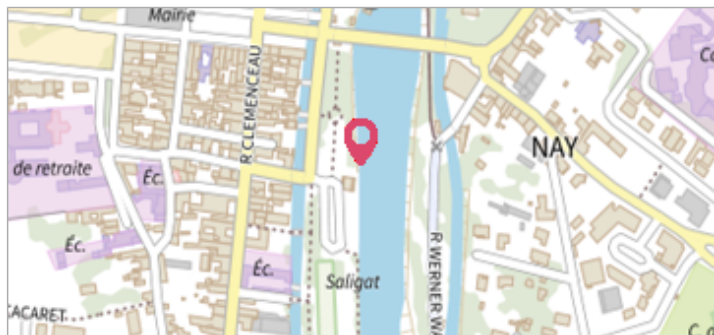
GÉNÉRAL

Unité de gestion : Gironde-Adour-Dordogne

Code : WEB_S_202211084023

Date de mise à jour : 22/03/2022

Auteur : SMBGP



GÉOLOCALISATION


Coordonnées WGS84 : X: -0.26031990 / Y: 43.17857570

Coordonnées RGF93 (Lambert 93) : X: 434808.01 / Y: 6236514

Coordonnées RGF93 (ETRS89) : X: -0.2603199 / Y: 43.1785757

Code Hydro: Q---0100

Rive de référence: Gauche


20 Octobre 2012

Nature de l'inondation : **Débordement de cours d'eau**

Nature du repère : **Mesure du niveau d'eau**

Commentaires : Hauteur d'eau de 2.78 m à la station de mesure.

GÉNÉRAL

Code : WEB_R_202203220347

Date de mise à jour :

Auteur : SMBGP

22/03/2022

MARQUE

Maximum de l'inondation : Non renseigné

Visibilité : Non renseigné

État du repère : Disparu

Pérennité : Aucune

Repère calculé : Non

PHEC : Non

SOURCE DE REPÉRAGE : VIGICRUE 2012 - 20/10/2012

Type de repérage : Observations en cours d'événement