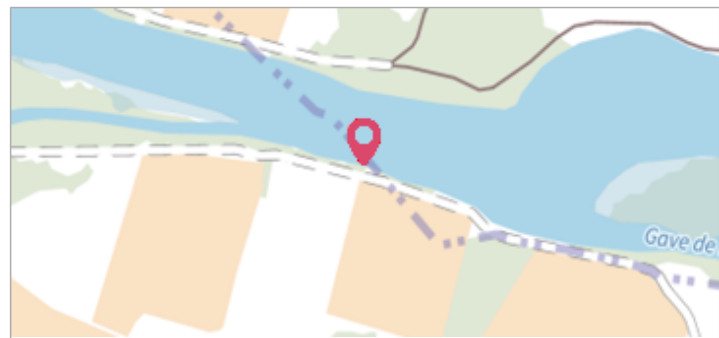


	Commune : <b>LAHONTAN</b>	Rivière : <b>Le Gave de Pau</b>
<h2 style="margin: 0;">Station de pompage, chemin de Baleste</h2>		
		<b>1</b> Repère(s) sur le site

**GÉNÉRAL**


---

**Unité de gestion :** Gironde-Adour-Dordogne  
**Code :** WEB\_S\_202211084002\_1\_1\_1\_1 **Date de mise à jour :** 18/03/2022  
**Auteur :** SMBGP



**GÉOLOCALISATION**


---



**Coordonnées WGS84 :** X: -0.97399970 / Y: 43.53793700  
**Coordonnées RGF93 (Lambert 93) :** X: 378812.01 / Y: 6279068.99  
**Coordonnées RGF93 (ETRS89) :** X: -0.9739997 / Y: 43.537937  
**Code Hydro:** Q---0100 **Rive de référence:** Gauche

	<b>19 Juin 2013</b> Nature de l'inondation : <b>Débordement de cours d'eau</b>	Altitude calculée de l'eau : <b>14.97 m</b> Nature du repère : <b>Laisse d'inondation</b>
<b>Commentaires :</b> Côte du niveau atteint par les eaux : 14.97 mNGF		

**GÉNÉRAL**


---

**Code :** WEB\_R\_202203185618 **Date de mise à jour :** 12/07/2023  
**Auteur :** SMBGP



**MARQUE**


---

**Maximum de l'inondation :** Oui  
**Visibilité :** Non renseigné **État du repère :** Disparu  
**Pérennité :** Aucune **Repère calculé :** Non  
**PHEC :** Non renseigné

**SOURCE DE REPÉRAGE : RELEVÉ LAISSES DE CRUE 2013 - DDTM 64 - 19/06/2013**


---

**Type de repérage :** Campagne de terrain post-inondation  
**Organisme :** DDTM 64

**NIVELLEMENT PHE**


---

**Référence nivelée :** Marque d'inondation  
**Système altimétrique :** NGF IGN 1969 (système normal)  
**Altitude de la référence (en m) :** 14.970 m  
**Altitude calculée de l'eau (en m) :** 14.97 m