	Commune : <b>LABATUT</b>	Rivière : <b>Le Gave de Pau</b>
	<b>Chemin de la carrière</b>	

**1** Repère(s) sur le site

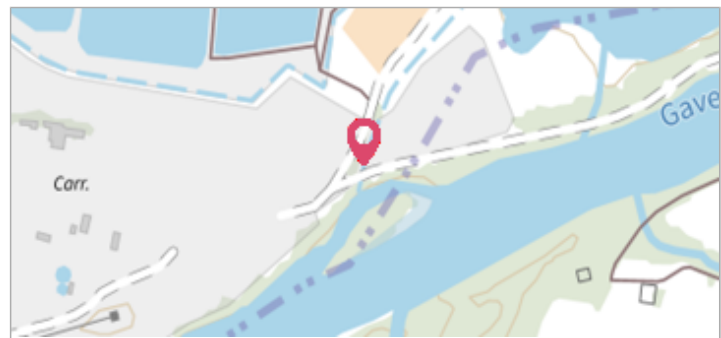
**GÉNÉRAL**

---

Unité de gestion : Gironde-Adour-Dordogne

Code : WEB\_S\_202211084001\_1\_1\_1      Date de mise à jour : 18/03/2022

Auteur : SMBGP



**GÉOLOCALISATION**


---

Coordonnées WGS84 : X: -0.99346920 / Y: 43.54011360

Coordonnées RGF93 (Lambert 93) X: 377252 / Y: 6279389.99

Coordonnées RGF93 (ETRS89) : X: -0.9934692 / Y: 43.5401136

Code Hydro: Q---0100      Rive de référence: Droite


	<b>19 Juin 2013</b>	Nature de l'inondation : <b>Débordement de cours d'eau</b>	Nature du repère : <b>Laisse d'inondation</b>
	<b>Commentaires :</b> Côte du niveau atteint par les eaux		

**GÉNÉRAL**

---

Code : WEB\_R\_202203184329      Date de mise à jour : 18/03/2022

Auteur : SMBGP



**MARQUE**

---

Maximum de l'inondation : Oui

Visibilité : Non renseigné      État du repère : Disparu

Pérennité : Aucune      Repère calculé : Non

PHEC : Non renseigné

**SOURCE DE REPÉRAGE : RELEVÉ LAISSES DE CRUE 2013 - DDTM 64 - 19/06/2013**

---

Type de repérage : Campagne de terrain post-inondation

Organisme : DDTM 64