
Commune : **SAUMUR**

Rivière : **Le Thouet**

**Chateau de Bagneux**

**Commentaires** : Limite de l'eau sur l'encadrement de droite d'une porte de cave de la propriété du château

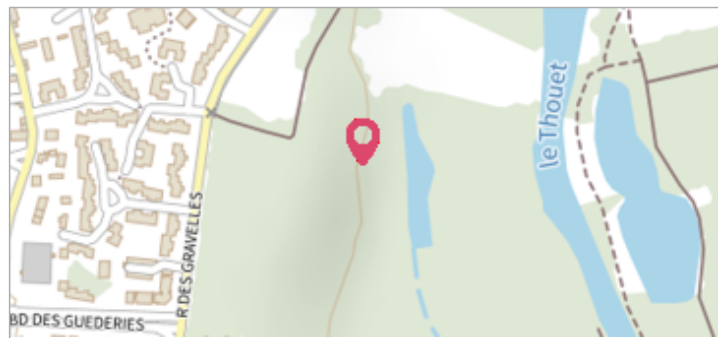
**2** Repère(s) sur le site

**GÉNÉRAL**

**Unité de gestion** : Vienne-Charente-Atlantique

**Code** : SAUMUR05\_S\_26 **Date de mise à jour** : 18/03/2022

**Auteur** :




**GÉOLOCALISATION**


**Coordonnées WGS84** : X: -0.08935000 / Y: 47.24030000

**Coordonnées RGF93 (Lambert 93)** X: 466355.01 / Y: 6686793.09

**Coordonnées RGF93 (ETRS89)** : X: -0.08935 / Y: 47.2403

**Code Hydro**: L8--0210 **Rive de référence**: Gauche




**1910**

Nature de l'inondation : **Débordement de cours d'eau**

Nature du repère : **Marque gravée**

**Commentaires** : Gravure sur encadrement de droite porte de cave du chateaux

**GÉNÉRAL**

**Code** : SAUMUR05\_R\_26\_2 **Date de mise à jour** : 18/03/2022

**Auteur** :



**MARQUE**

**Texte** : 1910

**Maximum de l'inondation** : Oui

**Visibilité** : Non **État du repère** : Moyen

**Pérennité** : Moyenne **Repère calculé** : Non renseigné

**PHEC** : Non renseigné

**SOURCE DE REPÉRAGE : RECENSEMENT SAUMUR AGGLOMÉRATION 2005 - 01/03/2012**

**Type de repérage** : Source bibliographique

**Organisme** : Saumur Agglomération