Commune : **BELLEVIGNE-LES-CHATEAUX** | Rivière : **Le Thouet**

Chemin des Zionnes (Chace) #2

Commentaires : mur d'une propriété

1 Repère(s) sur le site

GÉNÉRAL

Unité de gestion : Vienne-Charente-Atlantique
Code : SAUMUR05_S_4 **Date de mise à jour :** 18/03/2022
Auteur :

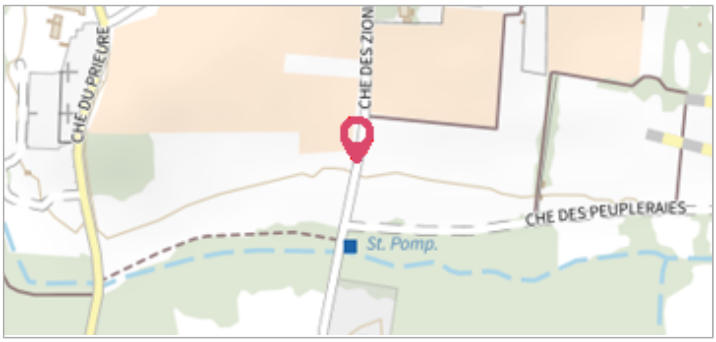



Site chemin des Zionnes 1910 (Limite sol)

GÉOLOCALISATION

Coordonnées WGS84 : X: -0.07622620 / Y: 47.21228210
Coordonnées RGF93 (Lambert 93) X: 467225.83 / Y: 6683644.53
Coordonnées RGF93 (ETRS89) : X: -0.0762262 / Y: 47.2122821
Code Hydro: L8--0210 **Rive de référence:** Droite

1910

Nature de l'inondation : **Débordement de cours d'eau** Nature du repère : **Limite au sol**

Commentaires : Gravure mur de propriété, Limite au sol de 1910

GÉNÉRAL

Code : SAUMUR05_R_4_1 **Date de mise à jour :** 17/08/2022
Auteur :



Limite au sol 1910

MARQUE

Texte : 1910
Maximum de l'inondation : Oui
Visibilité : Oui **État du repère :** Moyen
Pérennité : Moyenne **Repère calculé :** Non renseigné
PHEC : Non renseigné

SOURCE DE REPÉRAGE : RECENSEMENT SAUMUR AGGLOMÉRATION 2005 - 01/03/2012

Type de repérage : Source bibliographique
Organisme : Saumur Agglomération