	Commune : SAUMUR	Rivière : Le Thouet
Chateau de Bagneux		2 Repère(s) sur le site

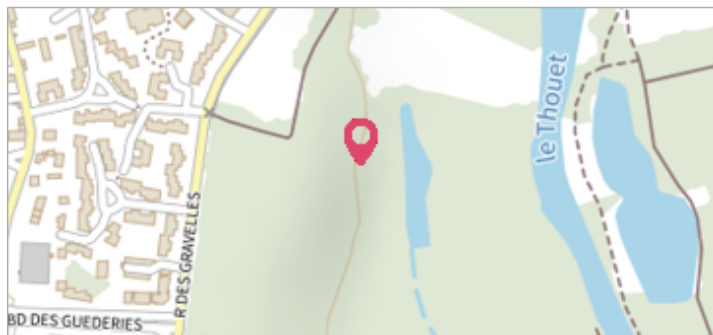
GÉNÉRAL

Unité de gestion : Vienne-Charente-Atlantique

Code : SAUMUR05_S_26

Date de mise à jour : 18/03/2022

Auteur :



Site Saumur Chateau de Bagneux

GÉOLOCALISATION


Coordonnées WGS84 : X: -0.08935000 / Y: 47.24030000

Coordonnées RGF93 (Lambert 93) X: 466355.01 / Y: 6686793.09

Coordonnées RGF93 (ETRS89) : X: -0.08935 / Y: 47.2403

Code Hydro: L8--0210

Rive de référence: Gauche

	1856	Nature de l'inondation : Débordement de cours d'eau	Nature du repère : Marque gravée
--	-------------	--	---

Commentaires : Gravure sur encadrement de droite porte de cave du chateaux

GÉNÉRAL

Code : SAUMUR05_R_26_1

Date de mise à jour :

18/03/2022

Auteur :

MARQUE

Maximum de l'inondation : Oui

Visibilité : Non

État du repère : Moyen

Pérennité : Moyenne

Repère calculé : Non renseigné

PHEC : Non renseigné


SOURCE DE REPÉRAGE : RECENSEMENT SAUMUR
AGGLOMÉRATION 2005 - 01/03/2012

Type de repérage : Source bibliographique

Organisme : Saumur Agglomération



Gravure hauteur 1856

	Commune : SAUMUR	Rivière : Le Thouet
Chateau de Bagneux		2 Repère(s) sur le site


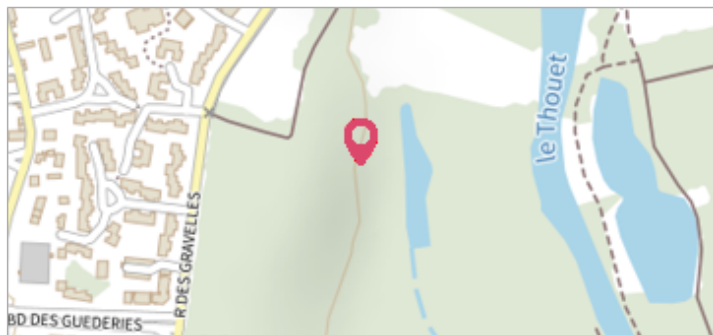
GÉNÉRAL

Unité de gestion : Vienne-Charente-Atlantique

Code : SAUMUR05_S_26

Date de mise à jour : 18/03/2022

Auteur :



GÉOLOCALISATION


Coordonnées WGS84 : X: -0.08935000 / Y: 47.24030000

Coordonnées RGF93 (Lambert 93) : X: 466355.01 / Y: 6686793.09

Coordonnées RGF93 (ETRS89) : X: -0.08935 / Y: 47.2403

Code Hydro: L8--0210

Rive de référence: Gauche

	1910	Nature de l'inondation : Débordement de cours d'eau	Nature du repère : Marque gravée
Commentaires : Gravure sur encadrement de droite porte de cave du chateaux			

GÉNÉRAL

Code : SAUMUR05_R_26_2

Date de mise à jour :

Auteur :

18/03/2022



MARQUE

Texte : 1910

Maximum de l'inondation : Oui

Visibilité : Non

État du repère : Moyen

Pérennité : Moyenne

Repère calculé : Non renseigné

PHEC : Non renseigné

SOURCE DE REPÉRAGE : RECENSEMENT SAUMUR
AGGLOMÉRATION 2005 - 01/03/2012

Type de repérage : Source bibliographique

Organisme : Saumur Agglomération