



Commune : **SAINT GERY-VERS**

Rivière : **Le Lot**

Sanitaires du boulodrome

4 Repère(s) sur le site

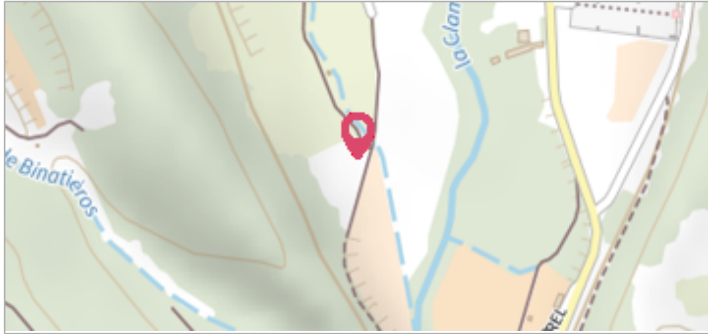
GÉNÉRAL

Unité de gestion : Lot

Code : WEB_S_202205292137

Date de mise à jour : 02/03/2022

Auteur : Éric Valette



auteur photo : DDT6

GÉOLOCALISATION

Coordonnées WGS84 : X: 1.55358066 / Y: 44.48474030

Coordonnées RGF93 (Lambert 93) X: 584981.13 / Y: 6377240.34

Coordonnées RGF93 (ETRS89) : X: 1.5535807 / Y: 44.4847403

Code Hydro: O--0150

Rive de référence: Droite



15 décembre 2019

Nature de l'inondation : **Débordement de cours d'eau**

Altitude calculée de l'eau : **non déterminé**

Nature du repère : **Laisse d'inondation**

GÉNÉRAL

Code : WEB_R_202203020029

Date de mise à jour :

Auteur : Éric Valette

02/03/2022

MARQUE

Maximum de l'inondation : Oui

État du repère : Disparu

SOURCE DE REPÉRAGE : DDT 46 - 04/12/2017

NIVELLEMENT INITIAL - 17/12/2019

Commentaires sur le nivellement : La laisse de crue se trouvait 81 cm au-dessus du seuil

Référence nivelée : Marque d'inondation



auteur photo : DDT46



Commune : **SAINT GERY-VERS**

Rivière : **Le Lot**

Sanitaires du boulodrome

4 Repère(s) sur le site

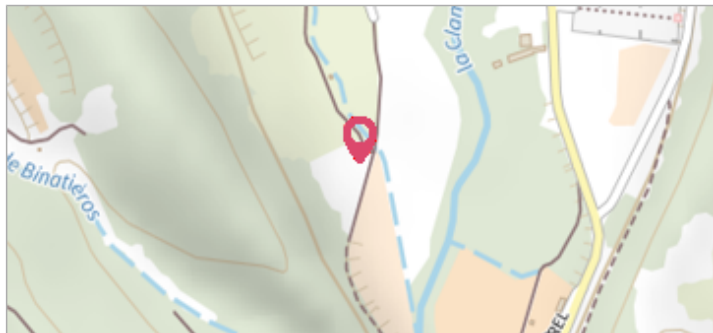
GÉNÉRAL

Unité de gestion : Lot

Code : WEB_S_202205292137

Date de mise à jour : 02/03/2022

Auteur : Éric Valette



auteur photo : DDT46

GÉOLOCALISATION

Coordonnées WGS84 : X: 1.55358066 / Y: 44.48474030

Coordonnées RGF93 (Lambert 93) X: 584981.13 / Y: 6377240.34

Coordonnées RGF93 (ETRS89) : X: 1.5535807 / Y: 44.4847403

Code Hydro: O--0150

Rive de référence: Droite



21 janvier 2018

Nature de l'inondation : **Débordement de cours d'eau**

Altitude calculée de l'eau : **non déterminé**

Nature du repère : **Laisse d'inondation**

GÉNÉRAL

Code : WEB_R_202203020408

Date de mise à jour :

Auteur : Éric Valette

02/03/2022

MARQUE

Maximum de l'inondation : Oui


État du repère : Disparu

SOURCE DE REPÉRAGE : DDT 46 - 04/12/2017

NIVELLEMENT INITIAL

Commentaires sur le nivellement : La laisse de crue se trouvait 1m18 au-dessus du seuil

Référence nivelée : Marque d'inondation



auteur photo : DDT46



Commune : **SAINT GERY-VERS**

Rivière : **Le Lot**

Sanitaires du boulodrome

4 Repère(s) sur le site

GÉNÉRAL

Unité de gestion : Lot

Code : WEB_S_202205292137

Date de mise à jour : 02/03/2022

Auteur : Éric Valette



auteur photo : DDT46

GÉOLOCALISATION

Coordonnées WGS84 : X: 1.55358066 / Y: 44.48474030

Coordonnées RGF93 (Lambert 93) X: 584981.13 / Y: 6377240.34

Coordonnées RGF93 (ETRS89) : X: 1.5535807 / Y: 44.4847403

Code Hydro: O--0150

Rive de référence: Droite



2 février 2021

Nature de l'inondation : **Débordement de cours d'eau**

Altitude calculée de l'eau : **non déterminé**

Nature du repère : **Laisse d'inondation**

GÉNÉRAL

Code : WEB_R_202203025415

Date de mise à jour :

Auteur : Éric Valette

09/06/2022

MARQUE

Maximum de l'inondation : Oui

État du repère : Disparu

SOURCE DE REPÉRAGE : DDT 46 - 04/12/2017

NIVELLEMENT INITIAL - 03/02/2021

Commentaires sur le nivellement : La laisse de crue se trouvait 2m13 au-dessus du seuil

Référence nivelée : Marque d'inondation



auteur photo : DDT46

Commune : **SAINT GERY-VERS** | Rivière : **Le Lot**

Sanitaires du boulodrome

4 Repère(s) sur le site

GÉNÉRAL

Unité de gestion : Lot
 Code : WEB_S_202205292137 Date de mise à jour : 02/03/2022
 Auteur : Éric Valette



GÉOLOCALISATION

Coordonnées WGS84 : X: 1.55358066 / Y: 44.48474030
 Coordonnées RGF93 (Lambert 93) X: 584981.13 / Y: 6377240.34
 Coordonnées RGF93 (ETRS89) : X: 1.5535807 / Y: 44.4847403
 Code Hydro: O--0150 Rive de référence: Droite

24 décembre 2025 Altitude calculée de l'eau : **non déterminé**

Nature de l'inondation : **Débordement de cours d'eau** Nature du repère : **Laisse d'inondation**

GÉNÉRAL

Code : WEB_R_202601055143 Date de mise à jour : 06/03/2026
 Auteur : Éric Valette

MARQUE

Maximum de l'inondation : Oui



INITIAL

Description référence du repère : le sol
 Différence entre le niveau d'eau et la référence (en m) : 0.290 m