

Commune : **CAILLY** | Rivière : **Le Cailly**

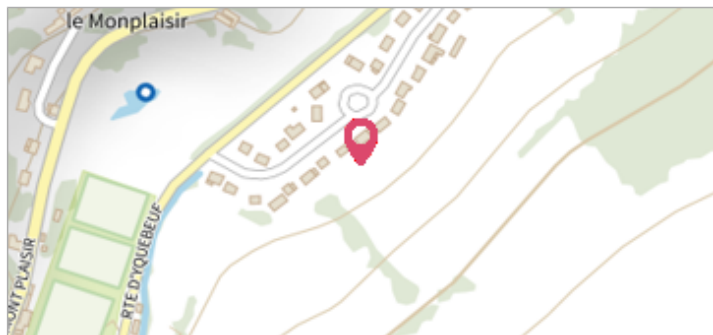
## Barrière en bois au 20 Bords du Cailly.

**Commentaires :** Barrière en bois à l'arrière de la maison, au fond du jardin au 20 Bords du Cailly.

**1** Repère(s) sur le site

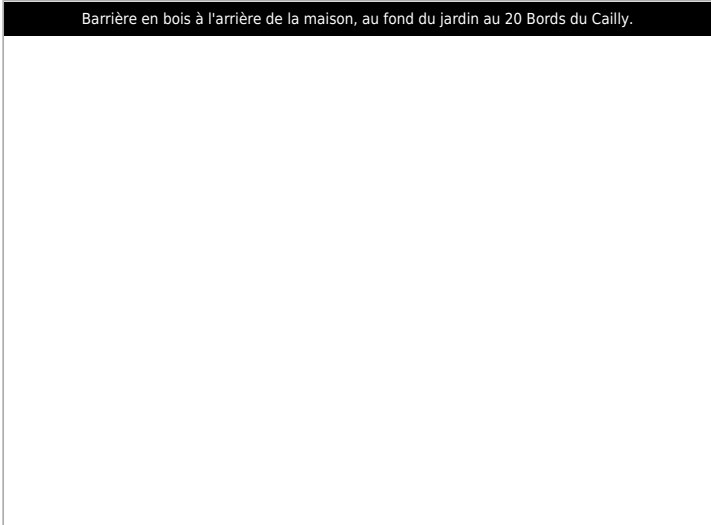
### GÉNÉRAL

**Unité de gestion :** Seine aval-Côtiers Normands  
**Code :** WEB\_S\_202203022941 **Date de mise à jour :** 16/09/2022  
**Auteur :** CONTRIB\_01



### GÉOLOCALISATION

**Coordonnées WGS84 :** X: 1.23547160 / Y: 49.58232700  
**Coordonnées RGF93 (Lambert 93) :** X: 572344.51 / Y: 6943992.53  
**Coordonnées RGF93 (ETRS89) :** X: 1.2354716 / Y: 49.582327  
**Code Hydro:** H5040600 **Rive de référence:** Gauche




**2 juin 2021**  
 Nature de l'inondation : **Ruissellement** | Nature du repère : **Laisse d'inondation**

### GÉNÉRAL

**Code :** WEB\_R\_202203014126 **Date de mise à jour :**  
**Auteur :** CONTRIB\_01 **09/05/2022**

### MARQUE

**Texte :** Laisse sur le 4ème barreau horizontal  
**Maximum de l'inondation :** Oui  
**Visibilité :** Oui **État du repère :** Bon  
**Pérennité :** Aucune



Laisse sur le 4ème barreau horizontal

**SOURCE DE REPÉRAGE :** VISITE DE TERRAIN SPC SACN - 11/03/2020

**Type de repérage :** Campagne de terrain post-inondation  
**Organisme(s) :** SPC Seine aval - Côtiers normands