

Commune : **CAILLY** | Rivière : **Le Cailly**

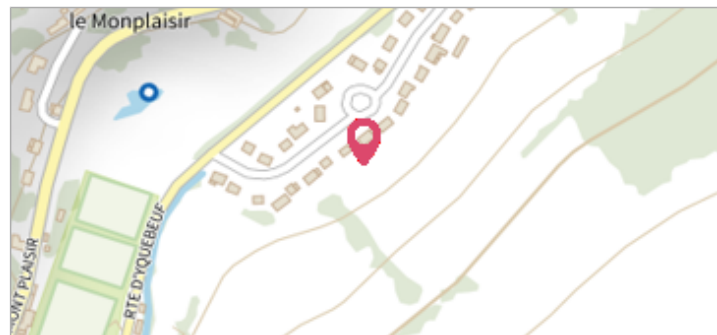
Barrière en bois au 20 Bords du Cailly.

Commentaires : Barrière en bois à l'arrière de la maison, au fond du jardin au 20 Bords du Cailly.

1 Repère(s) sur le site

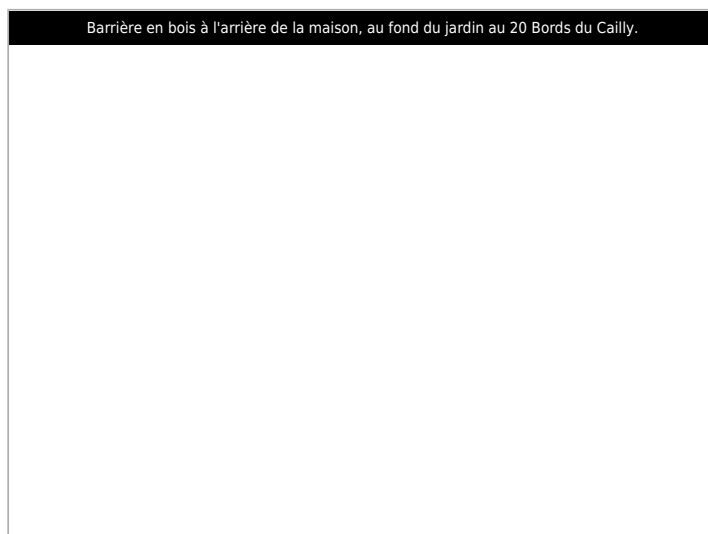
GÉNÉRAL

Unité de gestion : Seine aval-Côtiers Normands
Code : WEB_S_202203022941 **Date de mise à jour :** 16/09/2022
Auteur : CONTRIB_01



GÉOLOCALISATION


Coordonnées WGS84 : X: 1.23547160 / Y: 49.58232700
Coordonnées RGF93 (Lambert 93) X: 572344.51 / Y: 6943992.53
Coordonnées RGF93 (ETRS89) : X: 1.2354716 / Y: 49.582327
Code Hydro: H5040600 **Rive de référence:** Gauche



2 juin 2021
 Nature de l'inondation : **Ruissellement** | Nature du repère : **Laisse d'inondation**

GÉNÉRAL

Code : WEB_R_202203014126 **Date de mise à jour :** 09/05/2022
Auteur : CONTRIB_01



Laisse sur le 4ème barreau horizontal

MARQUE

Texte : Laisse sur le 4ème barreau horizontal
Maximum de l'inondation : Oui
Visibilité : Oui **État du repère :** Bon
Pérennité : Aucune

SOURCE DE REPÉRAGE : VISITE DE TERRAIN SPC SACN - 11/03/2020

Type de repérage : Campagne de terrain post-inondation
Organisme(s) : SPC Seine aval - Côtiers normands