

Commune : **TOUZAC**Rivière : **Le Lot**

Maison en bordure du Lot au lieu-dit "Nèdes"

Commentaires : Le nivellement des repères de crues de 1897 n'est pas cohérent avec d'autres repères de 1897 positionnés à proximité (a priori trop élevé).

2

Repère(s) sur le site

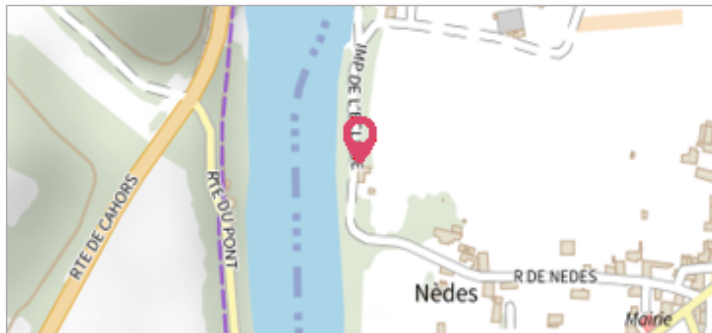
GÉNÉRAL

Unité de gestion : Lot

Code : WEB_S_202202281921

Date de mise à jour : 28/02/2022

Auteur : Éric Valette



auteur photo : Klaus Maronna

GÉOLOCALISATION

Coordonnées WGS84 : X: 1.05027580 / Y: 44.49809600

Coordonnées RGF93 (Lambert 93) X: 545002.17 / Y: 6379584.16

Coordonnées RGF93 (ETRS89) : X: 1.0502758 / Y: 44.498096

Code Hydro: O---0150

Rive de référence: Gauche

**5 Avril 1897**Nature de l'inondation : **Débordement de cours d'eau**Altitude calculée de l'eau : **73.14 m**Nature du repère : **Plaque**

GÉNÉRAL

Code : WEB_R_202202280757

Date de mise à jour :

Auteur : Éric Valette

28/02/2022

MARQUE

Maximum de l'inondation : Oui

SOURCE DE REPÉRAGE : DDT 46 - 04/12/2017

NIVELLEMENT INITIAL


Référence nivelée : Marque d'inondation

Altitude de la référence (en m) : 73.140 m

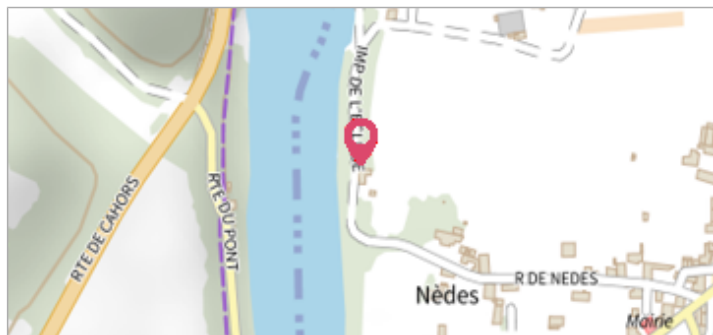
Altitude calculée de l'eau (en m) : 73.14



auteur photo : Klaus Maronna

	Commune : TOUZAC	Rivière : Le Lot
Maison en bordure du Lot au lieu-dit "Nèdes"		
Commentaires : Le nivellement des repères de crues de 1897 n'est pas cohérent avec d'autres repères de 1897 positionnés à proximité (a priori trop élevé).		2 Repère(s) sur le site


GÉNÉRAL	
Unité de gestion : Lot	Date de mise à jour : 28/02/2022
Code : WEB_S_202202281921	Auteur : Éric Valette



GÉOLOCALISATION	
Coordonnées WGS84 : X: 1.05027580 / Y: 44.49809600	Coordonnées RGF93 (Lambert 93) X: 545002.17 / Y: 6379584.16
Coordonnées RGF93 (ETRS89) : X: 1.0502758 / Y: 44.498096	
Code Hydro : O---0150	Rive de référence : Gauche



auteur photo : Klaus Maronna

	8 Février 1897	Altitude calculée de l'eau : 73.08 m
Nature de l'inondation : Débordement de cours d'eau		
Nature du repère : Plaque		

GÉNÉRAL	
Code : WEB_R_202202281029	Date de mise à jour : 28/02/2022
Auteur : Éric Valette	



auteur photo : Klaus Maronna

MARQUE	
Maximum de l'inondation : Oui	

SOURCE DE REPÉRAGE : DDT 46 - 04/12/2017	
---	--

NIVELLEMENT INITIAL	
Référence nivelée : Marque d'inondation	
Altitude de la référence (en m) : 73.080 m	
Altitude calculée de l'eau (en m) : 73.08	