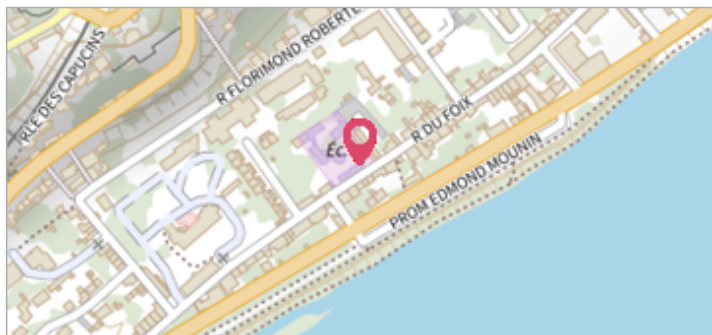
	Commune : BLOIS	Rivière : La Loire
École primaire Louis Michel		1 Repère(s) sur le site

GÉNÉRAL


Unité de gestion : Loire-Allier-Cher-Indre
 Code : WEB_S_202202252744 Date de mise à jour : 04/03/2022
 Auteur : Alex Campillo



Vue du site en 2022 (auteur du cliché : Alex Campillo)

GÉOLOCALISATION

Coordonnées WGS84 : X: 1.32598000 / Y: 47.58073300
 Coordonnées RGF93 (Lambert 93) X: 574174.11 / Y: 6721373.4
 Coordonnées RGF93 (ETRS89) : X: 1.32598 / Y: 47.580733
 Code Hydro: ----0000 Rive de référence: Droite

	3 juin 1856	Altitude calculée de l'eau : 72.66 m
Nature de l'inondation : Mixte		Nature du repère : Repère normalisé (décret n°2005-233)

GÉNÉRAL

Code : WEB_R_202202252853 Date de mise à jour : 04/03/2022
 Auteur : Alex Campillo

MARQUE

Texte : 3 juin 1856 Plus Hautes Eaux Connus Loire
 Maximum de l'inondation : Oui
 Visibilité : Oui




Photo du repère en 2022 (auteur : Alex Campillo)

NIVELLEMENT RÉALISÉ PAR LE SERVICE DES GÉOMÈTRES DE LA VILLE DE BLOIS - 16/06/2021

Méthode : Nivellement direct
 Organisme : Ville de Blois
 Référence nivelée : Autre type de référence
 Description référence du repère : Élément de voirie
 Système altimétrique : NGF IGN 1969 (système normal)
 Altitude de la référence (en m) : 72.660 m
 Altitude calculée de l'eau (en m) : 72.66 m