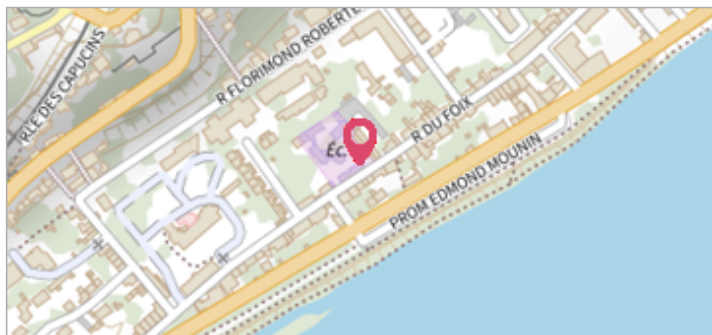
	Commune : <b>BLOIS</b>	Rivière : <b>La Loire</b>
<b>École primaire Louis Michel</b>		<b>1</b> Repère(s) sur le site

#### GÉNÉRAL


Unité de gestion : Loire-Allier-Cher-Indre  
 Code : WEB\_S\_202202252744 Date de mise à jour : 04/03/2022  
 Auteur : Alex Campillo



Vue du site en 2022 (auteur du cliché : Alex Campillo)

#### GÉOLOCALISATION

Coordonnées WGS84 : X: 1.32598000 / Y: 47.58073300  
 Coordonnées RGF93 (Lambert 93) X: 574174.11 / Y: 6721373.4  
 Coordonnées RGF93 (ETRS89) : X: 1.32598 / Y: 47.580733  
 Code Hydro: ----0000 Rive de référence: Droite

	<b>3 juin 1856</b>	Altitude calculée de l'eau : <b>72.66 m</b>
Nature de l'inondation : <b>Mixte</b>		Nature du repère : <b>Repère normalisé (décret n°2005-233)</b>

#### GÉNÉRAL

Code : WEB\_R\_202202252853 Date de mise à jour : 04/03/2022  
 Auteur : Alex Campillo

#### MARQUE

Texte : 3 juin 1856 Plus Hautes Eaux Connus Loire  
 Maximum de l'inondation : Oui  
 Visibilité : Oui




Photo du repère en 2022 (auteur : Alex Campillo)

#### NIVELLEMENT RÉALISÉ PAR LE SERVICE DES GÉOMÈTRES DE LA VILLE DE BLOIS - 16/06/2021

Méthode : Nivellement direct  
 Organisme : Ville de Blois  
 Référence nivelée : Autre type de référence  
 Description référence du repère : Élément de voirie  
 Système altimétrique : NGF IGN 1969 (système normal)  
 Altitude de la référence (en m) : 72.660 m  
 Altitude calculée de l'eau (en m) : 72.66