


Commune : **BLOIS** | Rivière : **La Loire**

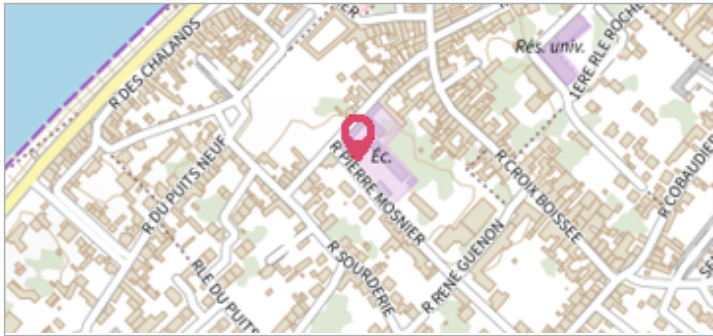
 **École Clairancerie**

Commentaires : Repère EP Loire sur le pilier gauche du portail d'entrée.

1 Repère(s) sur le site


GÉNÉRAL

Unité de gestion : Loire-Allier-Cher-Indre
Code : WEB_S_202202251720 **Date de mise à jour :** 04/03/2022
Auteur : Alex Campillo



GÉOLOCALISATION

Coordonnées WGS84 : X: 1.33771720 / Y: 47.58049900
Coordonnées RGF93 (Lambert 93) X: 575055.65 / Y: 6721328.77
Coordonnées RGF93 (ETRS89) : X: 1.3377172 / Y: 47.580499
Code Hydro: ----0000 **Rive de référence:** Gauche

 **3 Juin 1856** Nature de l'inondation : **Mixte** Nature du repère : **Repère normalisé (décret n°2005-233)**

Commentaires : Macaron PHEC de la crue du 3 juin 1856 posé par l'EP Loire.

GÉNÉRAL

Code : WEB_R_202202251855 **Date de mise à jour :** 04/03/2022
Auteur : Alex Campillo

MARQUE

Texte : 3 juin 1856 Plus Hautes Eaux Connus Loire
Maximum de l'inondation : Oui
Visibilité : Oui **État du repère :** Bon
Pérennité : Longue

