Commune : **ERGUE-GABERIC** | Rivière : **L' Odet**

Station limnimétrique de l'Odet à Ergué-Gabéric (Kersaviou)

Commentaires : Station installée au pont Alhuen sur la RD51

6 Repère(s) sur le site

GÉNÉRAL

Unité de gestion : Vilaine-Côtiers Bretons
Code : SPC 29501_01 **Date de mise à jour :** 25/02/2022
Auteur : SPC VCB

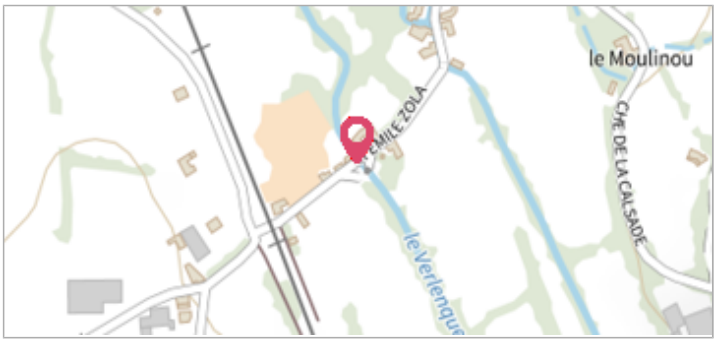

Station limnimétrique de l'Odet à Ergué-Gabéric (Kersaviou)

GÉOLOCALISATION

Coordonnées WGS84 : X: -3.97822470 / Y: 48.03651150
Coordonnées RGF93 (Lambert 93) X: 180602.12 / Y: 6793646.54
Coordonnées RGF93 (ETRS89) : X: -3.9782247 / Y: 48.0365115
Code Hydro: J4--0190 **Rive de référence:** Gauche

2 Janvier 2014

Altitude calculée de l'eau : **69.08 m**

Nature de l'inondation : **Débordement de cours d'eau**

Nature du repère : **Document écrit**

GÉNÉRAL

Code : SPC 29501_01_2014 **Date de mise à jour :** 25/02/2022
Auteur : SPC VCB

Echelle limnimétrique de l'Odet à Ergué-Gabéric (Kersaviou)

MARQUE

Maximum de l'inondation : Oui
Visibilité : Non **État du repère :** Bon
Pérennité : Longue **Repère calculé :** Non
PHEC : Non

SOURCE DE REPÉRAGE : SPC VILAINE COTIERS BRETONS - 08/12/2016

Type de repérage : Autre

ECHELLE LIMNIMÉTRIQUE DE L'ODET À ERGUÉ-GABÉRIC (KERSAVIOU) - 01/10/1997

Méthode : Non renseigné
Organisme : IGN
Référence nivelée : Autre type de référence
Description référence du repère : zéro de l'échelle limnimétrique
Système altimétrique : NGF IGN 1969 (système normal)
Altitude de la référence (en m) : 67.620 m
Différence entre le niveau d'eau et la référence (en m) : 1.460 m
Altitude calculée de l'eau (en m) : 69.08

Commune : **ERGUE-GABERIC** | Rivière : **L' Odet**

Station limnimétrique de l'Odet à Ergué-Gabéric (Kersaviou)

Commentaires : Station installée au pont Alhuen sur la RD51

6 Repère(s) sur le site

GÉNÉRAL

Unité de gestion : Vilaine-Côtiers Bretons
Code : SPC 29501_01 **Date de mise à jour :** 25/02/2022
Auteur : SPC VCB

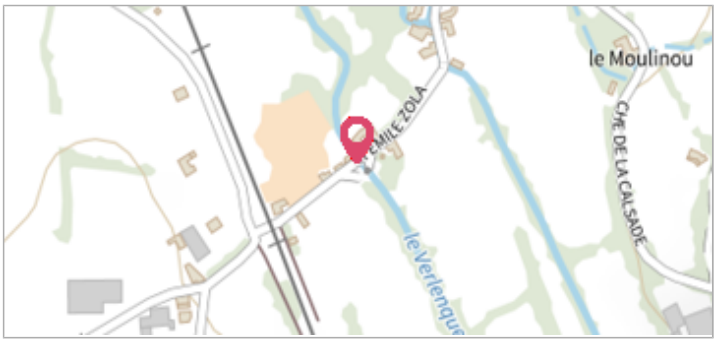

Station limnimétrique de l'Odet à Ergué-Gabéric (Kersaviou)

GÉOLOCALISATION

Coordonnées WGS84 : X: -3.97822470 / Y: 48.03651150
Coordonnées RGF93 (Lambert 93) X: 180602.12 / Y: 6793646.54
Coordonnées RGF93 (ETRS89) : X: -3.9782247 / Y: 48.0365115
Code Hydro: J4--0190 **Rive de référence:** Gauche

22 Janvier 1995

Altitude calculée de l'eau : **69.09 m**

Nature de l'inondation : **Débordement de cours d'eau**

Nature du repère : **Document écrit**

GÉNÉRAL

Code : SPC 29501_01_1995 **Date de mise à jour :** 25/02/2022
Auteur : SPC VCB

Echelle limnimétrique de l'Odet à Ergué-Gabéric (Kersaviou)

MARQUE

Maximum de l'inondation : Oui
Visibilité : Non **État du repère :** Bon
Pérennité : Longue **Repère calculé :** Non
PHEC : Non

SOURCE DE REPÉRAGE : SPC VILAINE COTIERS BRETONS - 08/12/2016

Type de repérage : Autre

ECHELLE LIMNIMÉTRIQUE DE L'ODET À ERGUÉ-GABÉRIC (KERSAVIOU) - 01/10/1997

Méthode : Non renseigné
Organisme : IGN
Référence nivelée : Autre type de référence
Description référence du repère : zéro de l'échelle limnimétrique
Système altimétrique : NGF IGN 1969 (système normal)
Altitude de la référence (en m) : 67.620 m
Différence entre le niveau d'eau et la référence (en m) : 1.470 m
Altitude calculée de l'eau (en m) : 69.09

Commune : **ERGUE-GABERIC** | Rivière : **L' Odet**

Station limnimétrique de l'Odet à Ergué-Gabéric (Kersaviou)

Commentaires : Station installée au pont Alhuen sur la RD51

6 Repère(s) sur le site

GÉNÉRAL

Unité de gestion : Vilaine-Côtiers Bretons
Code : SPC 29501_01 **Date de mise à jour :** 25/02/2022
Auteur : SPC VCB

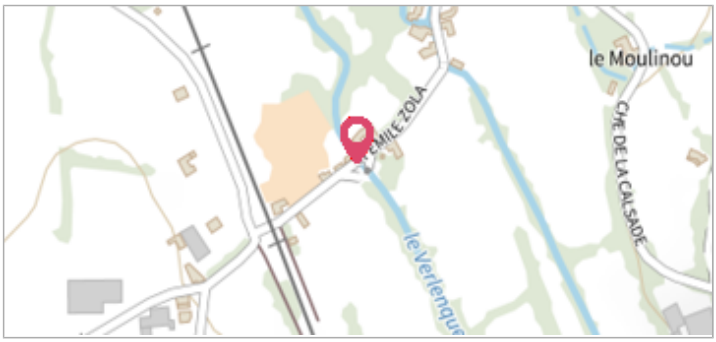

Station limnimétrique de l'Odet à Ergué-Gabéric (Kersaviou)

GÉOLOCALISATION

Coordonnées WGS84 : X: -3.97822470 / Y: 48.03651150
Coordonnées RGF93 (Lambert 93) X: 180602.12 / Y: 6793646.54
Coordonnées RGF93 (ETRS89) : X: -3.9782247 / Y: 48.0365115
Code Hydro: J4--0190 **Rive de référence:** Gauche

29 Décembre 1994

Altitude calculée de l'eau : **69.1 m**

Nature de l'inondation : **Débordement de cours d'eau**

Nature du repère : **Document écrit**

GÉNÉRAL

Code : SPC 29501_01_1994 **Date de mise à jour :** 25/02/2022
Auteur : SPC VCB

Echelle limnimétrique de l'Odet à Ergué-Gabéric (Kersaviou)

MARQUE

Maximum de l'inondation : Oui
Visibilité : Non **État du repère :** Bon
Pérennité : Longue **Repère calculé :** Non
PHEC : Non

SOURCE DE REPÉRAGE : SPC VILAINE COTIERS BRETONS - 08/12/2016

Type de repérage : Autre

ECHELLE LIMNIMÉTRIQUE DE L'ODET À ERGUÉ-GABÉRIC (KERSAVIOU) - 01/10/1997

Méthode : Non renseigné
Organisme : SPC Vilaine – Côtiers bretons
Référence nivelée : Autre type de référence
Description référence du repère : zéro de l'échelle limnimétrique
Système altimétrique : NGF IGN 1969 (système normal)
Altitude de la référence (en m) : 67.620 m
Différence entre le niveau d'eau et la référence (en m) : 1.480 m
Altitude calculée de l'eau (en m) : 69.1

Commune : **ERGUE-GABERIC** | Rivière : **L' Odet**

Station limnimétrique de l'Odet à Ergué-Gabéric (Kersaviou)

Commentaires : Station installée au pont Alhuen sur la RD51

6 Repère(s) sur le site

GÉNÉRAL

Unité de gestion : Vilaine-Côtiers Bretons
Code : SPC 29501_01 **Date de mise à jour :** 25/02/2022
Auteur : SPC VCB

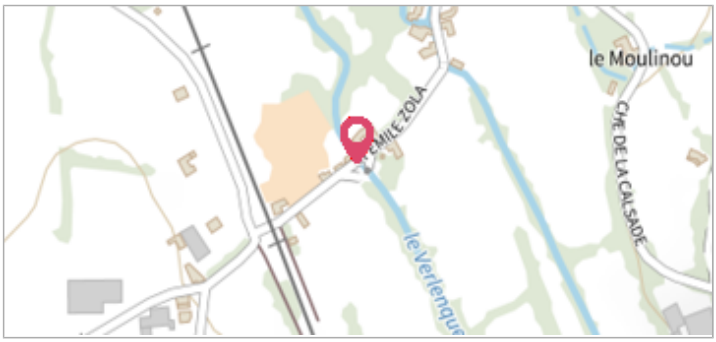

Station limnimétrique de l'Odet à Ergué-Gabéric (Kersaviou)

GÉOLOCALISATION

Coordonnées WGS84 : X: -3.97822470 / Y: 48.03651150
Coordonnées RGF93 (Lambert 93) X: 180602.12 / Y: 6793646.54
Coordonnées RGF93 (ETRS89) : X: -3.9782247 / Y: 48.0365115
Code Hydro: J4--0190 **Rive de référence:** Gauche

16 Décembre 2011

Altitude calculée de l'eau : **69.11 m**

Nature de l'inondation : **Débordement de cours d'eau**

Nature du repère : **Document écrit**

GÉNÉRAL

Code : SPC 29501_01_2011 **Date de mise à jour :** 25/02/2022
Auteur : SPC VCB

Echelle limnimétrique de l'Odet à Ergué-Gabéric (Kersaviou)

MARQUE

Maximum de l'inondation : Oui
Visibilité : Non **État du repère :** Bon
Pérennité : Longue **Repère calculé :** Non
PHEC : Non

SOURCE DE REPÉRAGE : SPC VILAINE COTIERS BRETONS - 08/12/2016

Type de repérage : Autre

ECHELLE LIMNIMÉTRIQUE DE L'ODET À ERGUÉ-GABÉRIC (KERSAVIOU) - 01/10/1997

Méthode : Non renseigné
Organisme : IGN
Référence nivelée : Autre type de référence
Description référence du repère : zéro de l'échelle limnimétrique
Système altimétrique : NGF IGN 1969 (système normal)
Altitude de la référence (en m) : 67.620 m
Différence entre le niveau d'eau et la référence (en m) : 1.490 m
Altitude calculée de l'eau (en m) : 69.11

Commune : **ERGUE-GABERIC** | Rivière : **L' Odet**

Station limnimétrique de l'Odet à Ergué-Gabéric (Kersaviou)

Commentaires : Station installée au pont Alhuen sur la RD51

6 Repère(s) sur le site

GÉNÉRAL

Unité de gestion : Vilaine-Côtiers Bretons
Code : SPC 29501_01 **Date de mise à jour :** 25/02/2022
Auteur : SPC VCB

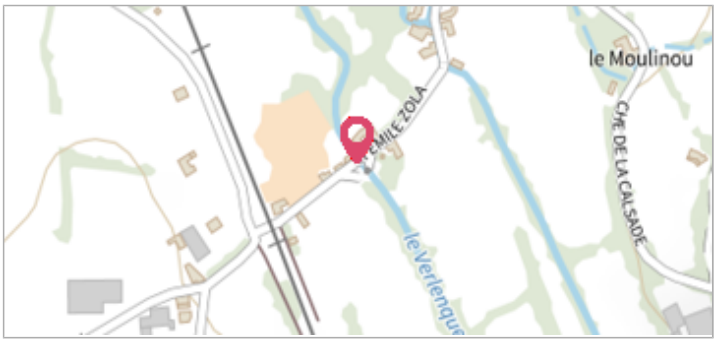

Station limnimétrique de l'Odet à Ergué-Gabéric (Kersaviou)

GÉOLOCALISATION

Coordonnées WGS84 : X: -3.97822470 / Y: 48.03651150
Coordonnées RGF93 (Lambert 93) X: 180602.12 / Y: 6793646.54
Coordonnées RGF93 (ETRS89) : X: -3.9782247 / Y: 48.0365115
Code Hydro: J4--0190 **Rive de référence:** Gauche

24 Décembre 2013

Altitude calculée de l'eau : **69.29 m**

Nature de l'inondation : **Débordement de cours d'eau**

Nature du repère : **Document écrit**

GÉNÉRAL

Code : SPC 29501_01_2013 **Date de mise à jour :** 25/02/2022
Auteur : SPC VCB

Echelle limnimétrique de l'Odet à Ergué-Gabéric (Kersaviou)

MARQUE

Maximum de l'inondation : Oui
Visibilité : Non **État du repère :** Bon
Pérennité : Longue **Repère calculé :** Non
PHEC : Non

SOURCE DE REPÉRAGE : SPC VILAINE COTIERS BRETONS - 08/12/2016

Type de repérage : Autre

ECHELLE LIMNIMÉTRIQUE DE L'ODET À ERGUÉ-GABÉRIC (KERSAVIOU) - 01/10/1997

Méthode : Non renseigné
Organisme : IGN
Référence nivelée : Autre type de référence
Description référence du repère : zéro de l'échelle limnimétrique
Système altimétrique : NGF IGN 1969 (système normal)
Altitude de la référence (en m) : 67.620 m
Différence entre le niveau d'eau et la référence (en m) : 1.670 m
Altitude calculée de l'eau (en m) : 69.29

Commune : **ERGUE-GABERIC** | Rivière : **L' Odet**

Station limnimétrique de l'Odet à Ergué-Gabéric (Kersaviou)

Commentaires : Station installée au pont Alhuen sur la RD51

6 Repère(s) sur le site

GÉNÉRAL

Unité de gestion : Vilaine-Côtiers Bretons
Code : SPC 29501_01 **Date de mise à jour :** 25/02/2022
Auteur : SPC VCB

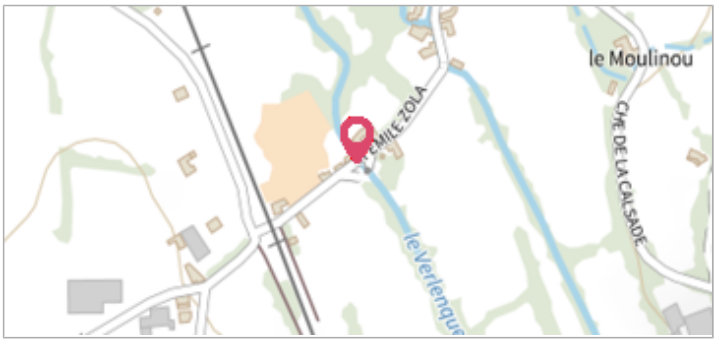

Station limnimétrique de l'Odet à Ergué-Gabéric (Kersaviou)

GÉOLOCALISATION

Coordonnées WGS84 : X: -3.97822470 / Y: 48.03651150
Coordonnées RGF93 (Lambert 93) X: 180602.12 / Y: 6793646.54
Coordonnées RGF93 (ETRS89) : X: -3.9782247 / Y: 48.0365115
Code Hydro: J4--0190 **Rive de référence:** Gauche

12 Décembre 2000

Altitude calculée de l'eau : **69.9 m**

Nature de l'inondation : **Débordement de cours d'eau**

Nature du repère : **Document écrit**

GÉNÉRAL

Code : SPC 29501_01_2000 **Date de mise à jour :** 25/02/2022
Auteur : SPC VCB


Echelle limnimétrique de l'Odet à Ergué-Gabéric (Kersaviou)

MARQUE

Maximum de l'inondation : Oui
Visibilité : Non **État du repère :** Bon
Pérennité : Longue **Repère calculé :** Non
PHEC : Oui

SOURCE DE REPÉRAGE : SPC VILAINE COTIERS BRETONS - 08/12/2016

Type de repérage : Autre

ECHELLE LIMNIMÉTRIQUE DE L'ODET À ERGUÉ-GABÉRIC (KERSAVIOU) - 01/10/1997

Méthode : Non renseigné
Organisme : IGN
Référence nivelée : Autre type de référence
Description référence du repère : zéro de l'échelle limnimétrique
Système altimétrique : NGF IGN 1969 (système normal)
Altitude de la référence (en m) : 67.620 m
Différence entre le niveau d'eau et la référence (en m) : 2.280 m
Altitude calculée de l'eau (en m) : 69.9