

Commune : **JOUY-SUR-MORIN** | Rivière : **Le Grand Morin**


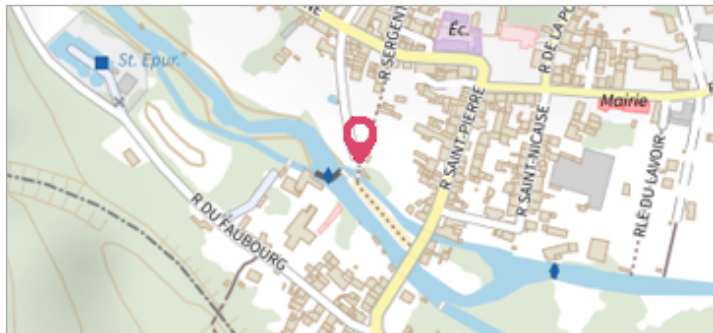
Rue Sergente - Lavoir au niveau du barrage

Commentaires : Trace de végétation sur le mur d'entrée du lavoir

5 Repère(s) sur le site

GÉNÉRAL

Unité de gestion : Seine moyenne-Yonne-Loing
Code : GMORINS20_S_002 **Date de mise à jour :** 24/02/2022
Auteur :



Vue site

GÉOLOCALISATION

Coordonnées WGS84 : X: 3.27009840 / Y: 48.79353080
Coordonnées RGF93 (Lambert 93) X: 719842.08 / Y: 6854861.44
Coordonnées RGF93 (ETRS89) : X: 3.2700984 / Y: 48.7935308
Code Hydro: F65-0400 **Rive de référence:** Droite

4 février 2020 Altitude calculée de l'eau : **100.29 m**

Nature de l'inondation : **Débordement de cours d'eau** Nature du repère : **Laisse d'inondation**


Commentaires : Trace de végétation sur le mur d'entrée du lavoir

GÉNÉRAL

Code : GMORINS20_R_002_1 **Date de mise à jour :** 24/02/2022
Auteur :

MARQUE

Maximum de l'inondation : Non renseigné
Visibilité : Non renseigné **État du repère :** Non renseigné
Pérennité : Non renseigné **Repère calculé :** Non renseigné
PHEC : Non renseigné



Vue repère

SOURCE DE REPÉRAGE : POSE DU REPÈRE DE CRUE 2016 DE SEINE ET MARNE ENVIRONNEMENT - 13/12/2018

Type de repérage : Campagne de terrain post-inondation
Organisme(s) : SPC Seine moyenne - Yonne - Loing

NIVELLEMENT 2020 - SPC SMYL - 05/02/2020

Méthode : GPS
Organisme : SPC Seine moyenne - Yonne - Loing
Référence nivelée : Marque d'inondation
Système altimétrique : NGF IGN 1969 (système normal)
Altitude de la référence (en m) : 100.290 m
Altitude calculée de l'eau (en m) : 100.29 m