


| | | |
|---|--------------------------------------|---------------------------|
|  | Commune : CANDES-SAINT-MARTIN | Rivière : La Loire |
| Rue du Confluent, n°18 | | |
| Commentaires : Sur la facade du n°19, rue du Confluent. Ces repère sont peu précis. Visité le 14/09/2021 | 2 | |
| Repère(s) sur le site | | |

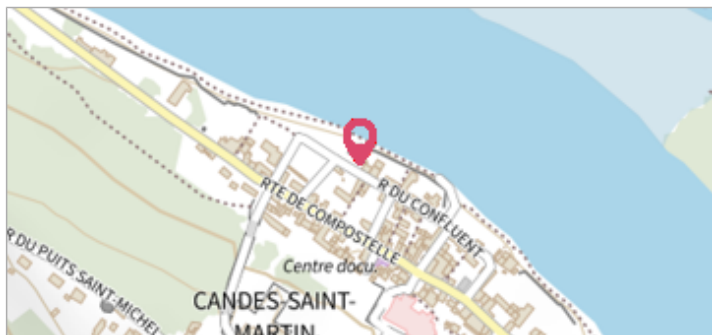
GÉNÉRAL

Unité de gestion : Maine-Loire aval

Code : LCI_S_947

Date de mise à jour : 23/02/2022

Auteur : SPC LCI



Vue du site en 2021

GÉOLOCALISATION


Coordonnées WGS84 : X: 0.07318460 / Y: 47.21246440

Coordonnées RGF93 (Lambert 93) X: 478527 / **Y:** 6683235

Coordonnées RGF93 (ETRS89) : X: 0.0731846 / Y: 47.2124644

Code Hydro: ----0000

Rive de référence: Gauche

| | | |
|--|--------------------------|---|
|  | 30 Septembre 1866 | Nature du repère : Marque gravée |
| Nature de l'inondation : Débordement de cours d'eau | | |

GÉNÉRAL

Code : WEB_R_202202235658

Date de mise à jour :

Auteur : SPC LCI

24/02/2022

MARQUE

Texte : 1866

Maximum de l'inondation : Oui

Visibilité : Oui



Vue du repère rapprochée en 2021