
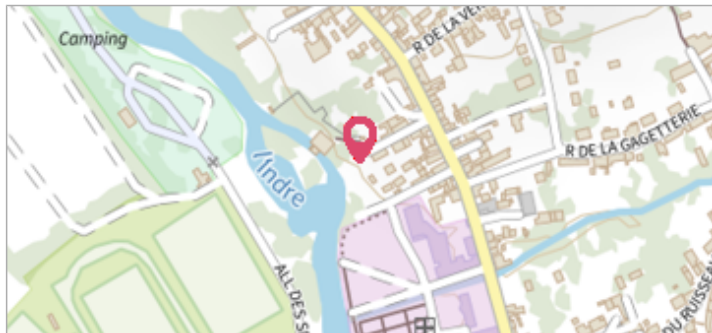


Commune : **BUZANCAIS**Rivière : **L' Indre****Rue du Gué Bertrand, n°4****Commentaires** : Au n°4, rue du Gué Bertrand. Ce repère a disparu. Un autre repère existe mais ce repère écrit sur un mur d'une grange n'est pas un repère de crue.**2**

Repère(s) sur le site

GÉNÉRAL**Unité de gestion** : Loire-Allier-Cher-Indre**Code** : LCI_S_2214**Date de mise à jour** : 17/02/2022**Auteur** : SPC LCI


Vue du site en 2021

GÉOLOCALISATION**Coordonnées WGS84** : X: 1.41977090 / Y: 46.89294100**Coordonnées RGF93 (Lambert 93)** X: 579694 / Y: 6644843.94**Coordonnées RGF93 (ETRS89)** : X: 1.4197709 / Y: 46.892941**Code Hydro**: K7--0260**Rive de référence**: Droite**1^{er} Juin 1954**

Nature de l'inondation :

Altitude calculée de l'eau : **112.748 m****Commentaires** : Ce repère écrit sur un mur d'une grange n'est pas un repère de crue**GÉNÉRAL****Code** : WEB_R_202202171431**Date de mise à jour** :**Auteur** : SPC LACI

17/02/2022

MARQUE**Texte** : 1 juin 1954**Maximum de l'inondation** : Non renseigné**Visibilité** : Non**État du repère** : Bon**Pérennité** : Moyenne

Vue du repère en 2021

NIVELLEMENT PAR GPS - 20/07/2021**Méthode** : GPS**Organisme** : SPC Loire-Allier-Cher-Indre**Référence nivelée** : Autre type de référence**Description référence du repère** : Sol**Système altimétrique** : NGF IGN 1969 (système normal)**Altitude de la référence (en m)** : 109.998 m**Différence entre le niveau d'eau et la référence (en m)** : 2.750 m**Altitude calculée de l'eau (en m)** : 112.748 m