

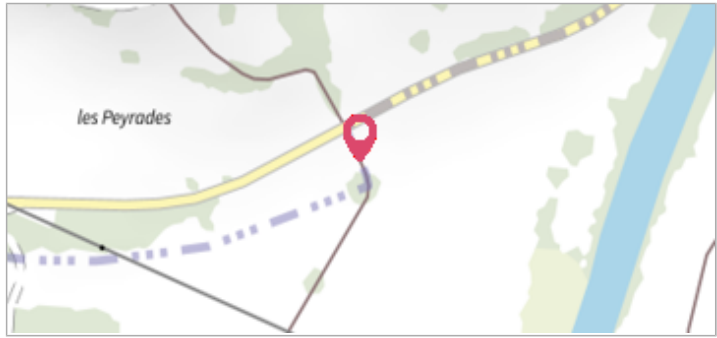
Commune : **ANGLARS-JUILLAC** | Rivière : **Le Lot**

Cabanon à l'entrée du camping

3 Repère(s) sur le site

GÉNÉRAL

Unité de gestion : Lot
 Code : WEB_S_202202151737 Date de mise à jour : 15/02/2022
 Auteur : Éric Valette



GÉOLOCALISATION

Coordonnées WGS84 : X: 1.19937270 / Y: 44.47620000
 Coordonnées RGF93 (Lambert 93) X: 556797.37 / Y: 6376871
 Coordonnées RGF93 (ETRS89) : X: 1.1993727 / Y: 44.4762
 Code Hydro: O--0150 Rive de référence: Gauche

2 Février 2021 Altitude calculée de l'eau : **non déterminé**

Nature de l'inondation : **Débordement de cours d'eau** Nature du repère : **Laisse d'inondation**

GÉNÉRAL

Code : WEB_R_202202150319 Date de mise à jour : 15/02/2022
 Auteur : Éric Valette

MARQUE

Maximum de l'inondation : Oui
 État du repère : Disparu



SOURCE DE REPÉRAGE : DDT 46 - 04/12/2017

NIVELLEMENT INITIAL - 03/02/2021

Commentaires sur le nivellement : La laisse de crue se trouvait 98 cm au-dessus du seuil du cabanon.
 Référence nivelée : Marque d'inondation

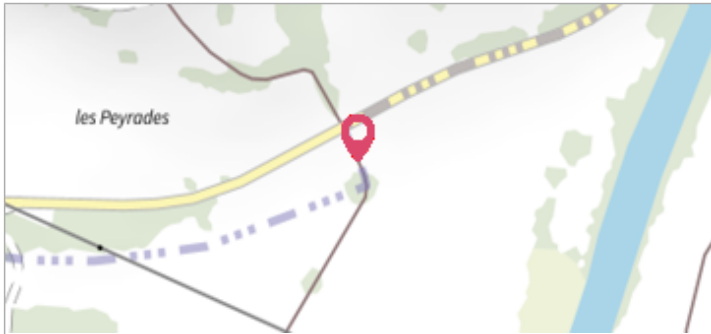
Commune : **ANGLARS-JUILLAC** | Rivière : **Le Lot**

Cabanon à l'entrée du camping

3 Repère(s) sur le site

GÉNÉRAL

Unité de gestion : Lot
 Code : WEB_S_202202151737 Date de mise à jour : 15/02/2022
 Auteur : Éric Valette



GÉOLOCALISATION

Coordonnées WGS84 : X: 1.19937270 / Y: 44.47620000
 Coordonnées RGF93 (Lambert 93) X: 556797.37 / Y: 6376871
 Coordonnées RGF93 (ETRS89) : X: 1.1993727 / Y: 44.4762
 Code Hydro: O--0150 Rive de référence: Gauche

15 Décembre 2019 Altitude calculée de l'eau : **non déterminé**

Nature de l'inondation : **Débordement de cours d'eau** Nature du repère : **Laisse d'inondation**

GÉNÉRAL

Code : WEB_R_202202151142 Date de mise à jour : 15/02/2022
 Auteur : Éric Valette

MARQUE

Maximum de l'inondation : Oui
 État du repère : Disparu



SOURCE DE REPÉRAGE : DDT 46 - 04/12/2017

NIVELLEMENT INITIAL - 19/12/2019

Commentaires sur le nivellement : La laisse de crue se trouvait 5 cm au-dessus du seuil d'entrée du cabanon.
 Référence nivelée : Marque d'inondation



Commune : **ANGLARS-JUILLAC**

Rivière : **Le Lot**

Cabanon à l'entrée du camping

3 Repère(s) sur le site

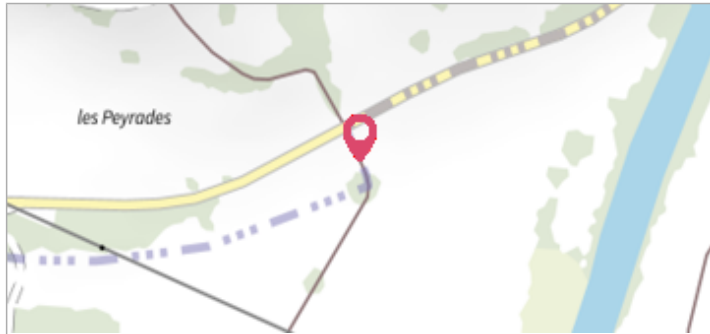
GÉNÉRAL

Unité de gestion : Lot

Code : WEB_S_202202151737

Date de mise à jour : 15/02/2022

Auteur : Éric Valette



auteur photo : DDT46

GÉOLOCALISATION

Coordonnées WGS84 : X: 1.19937270 / Y: 44.47620000

Coordonnées RGF93 (Lambert 93) X: 556797.37 / Y: 6376871

Coordonnées RGF93 (ETRS89) : X: 1.1993727 / Y: 44.4762

Code Hydro: O--0150

Rive de référence: Gauche



21 Janvier 2018

Nature de l'inondation : **Débordement de cours d'eau**

Nature du repère : **Laisse d'inondation**

GÉNÉRAL

Code : WEB_R_202202151434

Date de mise à jour :

Auteur : Éric Valette

15/02/2022

MARQUE

Maximum de l'inondation : Oui

État du repère : Disparu

SOURCE DE REPÉRAGE : DDT 46 - 04/12/2017



auteur photo : DDT46