

Commune : **OLIVET** | Rivière : **La Loire**

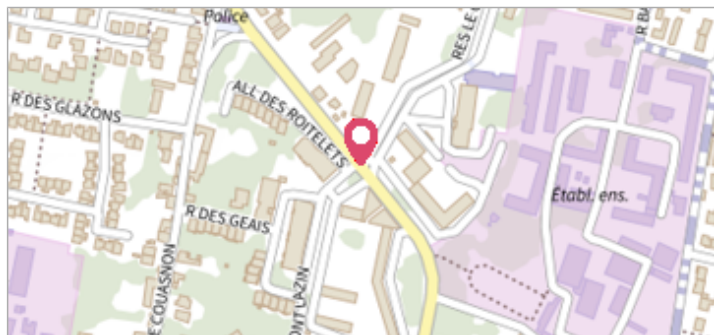
Rue du Pont Lazin, parking

Commentaires : A l'entrée du parking, au niveau de l'avenue du Loiret. Le site comprend une échelle de crue et un panneau pédagogique sur les crues posés par l'EP Loire.

3 Repère(s) sur le site

GÉNÉRAL

Unité de gestion : Loire-Allier-Cher-Indre
Code : WEB_S_202202143442 **Date de mise à jour** : 04/03/2022
Auteur : Wayfinder



GÉOLOCALISATION

Coordonnées WGS84 : X: 1.90392440 / Y: 47.87501300
Coordonnées RGF93 (Lambert 93) X: 618064.98 / Y: 6753304.08
Coordonnées RGF93 (ETRS89) : X: 1.9039244 / Y: 47.875013
Code Hydro: ----0000 **Rive de référence**: Gauche

Septembre 1866 Nature de l'inondation : **Débordement de cours d'eau** Nature du repère : **Repère normalisé (décret n°2005-233)**

Commentaires : Repère normalisé EP Loire rectangulaire, à côté d'une échelle de crue.


GÉNÉRAL

Code : WEB_R_202202143827 **Date de mise à jour** : 04/03/2022
Auteur : Wayfinder

MARQUE

Texte : Septembre 1866 - Niveau atteint par les eaux - Loire
Maximum de l'inondation : Oui
Visibilité : Oui **État du repère** : Bon
Pérennité : Longue

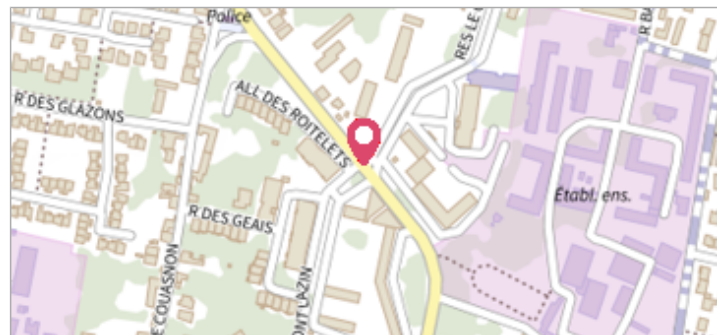


	Commune : OLIVET	Rivière : La Loire
<h2>Rue du Pont Lazin, parking</h2>		

Commentaires : A l'entrée du parking, au niveau de l'avenue du Loiret. Le site comprend une échelle de crue et un panneau pédagogique sur les crues posés par l'EP Loire.	3	Repère(s) sur le site
--	---	-----------------------


GÉNÉRAL

Unité de gestion : Loire-Allier-Cher-Indre
Code : WEB_S_202202143442 **Date de mise à jour** : 04/03/2022
Auteur : Wayfinder



GÉOLOCALISATION

Coordonnées WGS84 : X: 1.90392440 / Y: 47.87501300
Coordonnées RGF93 (Lambert 93) X: 618064.98 / Y: 6753304.08
Coordonnées RGF93 (ETRS89) : X: 1.9039244 / Y: 47.875013
Code Hydro: ----0000 **Rive de référence**: Gauche

	<h2>20 Octobre 1846</h2>	
	Nature de l'inondation : Débordement de cours d'eau	Nature du repère : Repère normalisé (décret n°2005-233)

Commentaires : Repère normalisé EP Loire rond, à côté d'une échelle de crue.

GÉNÉRAL

Code : WEB_R_202202143631 **Date de mise à jour** : 04/03/2022
Auteur : Wayfinder

MARQUE

Texte : 20 octobre 1846 - Plus hautes eaux connues - Loire
Maximum de l'inondation : Oui
Visibilité : Oui **État du repère** : Bon
Pérennité : Longue



Commune : **OLIVET** | Rivière : **La Loire**

Rue du Pont Lazin, parking

Commentaires : A l'entrée du parking, au niveau de l'avenue du Loiret. Le site comprend une échelle de crue et un panneau pédagogique sur les crues posés par l'EP Loire.

3 Repère(s) sur le site

GÉNÉRAL

Unité de gestion : Loire-Allier-Cher-Indre
Code : WEB_S_202202143442 **Date de mise à jour** : 04/03/2022
Auteur : Wayfinder



GÉOLOCALISATION

Coordonnées WGS84 : X: 1.90392440 / Y: 47.87501300
Coordonnées RGF93 (Lambert 93) X: 618064.98 / Y: 6753304.08
Coordonnées RGF93 (ETRS89) : X: 1.9039244 / Y: 47.875013
Code Hydro: ----0000 **Rive de référence**: Gauche

2 Juin 1856 Nature de l'inondation : **Débordement de cours d'eau** Nature du repère : **Repère normalisé (décret n°2005-233)**

Commentaires : Repère normalisé EP Loire rectangulaire, à côté d'une échelle de crue.

GÉNÉRAL

Code : WEB_R_202202144012 **Date de mise à jour** : 04/03/2022
Auteur : Wayfinder

MARQUE

Texte : 2 juin 1856 - Niveau atteint par les eaux - Loire
Maximum de l'inondation : Oui
Visibilité : Oui

