Commune : **POULLAOUEN** | Rivière : **L' Aulne**

Station limnimétrique de l'Aulne à Poullaouen - Le Goask

7 Repère(s) sur le site

GÉNÉRAL

Unité de gestion : Vilaine-Côtiers Bretons
Code : SPC_29227_01 **Date de mise à jour :** 10/02/2022
Auteur : SPC VCB

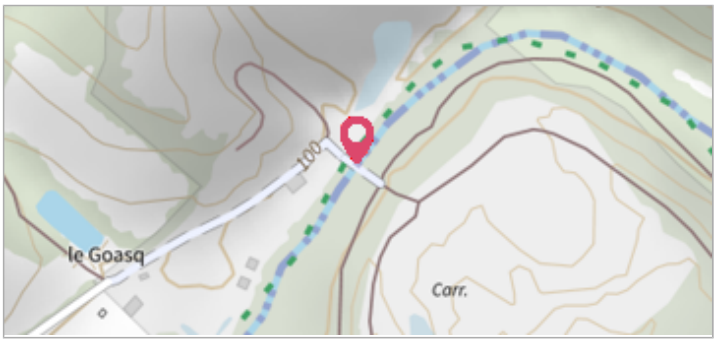

Station limnimétrique de l'Aulne à Poullaouen - Le Goask

GÉOLOCALISATION

Coordonnées WGS84 : X: -3.66775950 / Y: 48.38908840
Coordonnées RGF93 (Lambert 93) X: 206959.11 / Y: 6830694.76
Coordonnées RGF93 (ETRS89) : X: -3.6677595 / Y: 48.3890884
Code Hydro: J3--0180 **Rive de référence:** Gauche

5 Janvier 2001

Altitude calculée de l'eau : **96.28 m**

Nature de l'inondation : **Débordement de cours d'eau**

Nature du repère : **Document écrit**

GÉNÉRAL

Code : SPC_29227_01_2001 **Date de mise à jour :** 28/07/2022
Auteur : SPC VCB

Echelle limnimétrique de la station de l'Aulne à Poullaouen - le Goask

MARQUE

Maximum de l'inondation : Oui
Visibilité : Non **État du repère :** Bon
Pérennité : Longue **Repère calculé :** Non
PHEC : Non

SOURCE DE REPÉRAGE : SPC VILAINE COTIERS BRETONS - 08/12/2016

Type de repérage : Autre

ECHELLE LIMNIMÉTRIQUE DE LA STATION DE L'AULNE À POULLAOUEN - LE GOASK - 01/10/1997

Méthode : Non renseigné
Organisme : IGN
Référence nivelée : Autre type de référence
Description référence du repère : zéro de l'échelle limnimétrique
Système altimétrique : NGF IGN 1969 (système normal)
Altitude de la référence (en m) : 93.550 m
Différence entre le niveau d'eau et la référence (en m) : 2.730 m
Altitude calculée de l'eau (en m) : 96.28

Commune : **POULLAOUEN** | Rivière : **L' Aulne**

Station limnimétrique de l'Aulne à Poullaouen - Le Goask

7 Repère(s) sur le site

GÉNÉRAL

Unité de gestion : Vilaine-Côtiers Bretons
Code : SPC_29227_01 **Date de mise à jour :** 10/02/2022
Auteur : SPC VCB

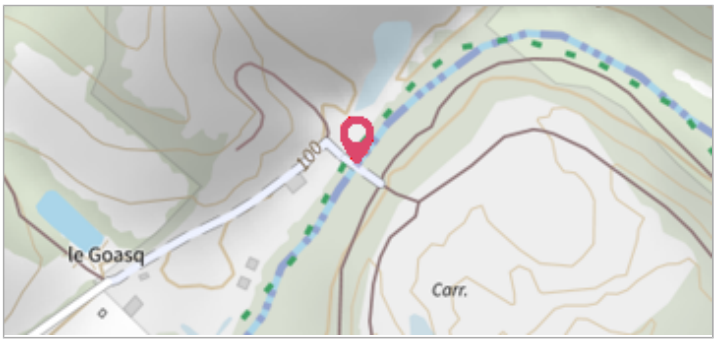

Station limnimétrique de l'Aulne à Poullaouen - Le Goask

GÉOLOCALISATION

Coordonnées WGS84 : X: -3.66775950 / Y: 48.38908840
Coordonnées RGF93 (Lambert 93) X: 206959.11 / Y: 6830694.76
Coordonnées RGF93 (ETRS89) : X: -3.6677595 / Y: 48.3890884
Code Hydro: J3--0180 **Rive de référence:** Gauche

10 Janvier 1991

Altitude calculée de l'eau : **96.3 m**

Nature de l'inondation : **Débordement de cours d'eau**

Nature du repère : **Document écrit**

GÉNÉRAL

Code : SPC_29227_01_1991 **Date de mise à jour :** 28/07/2022
Auteur : SPC VCB

Echelle limnimétrique de la station de l'Aulne à Poullaouen - le Goask

MARQUE

Maximum de l'inondation : Oui
Visibilité : Non **État du repère :** Bon
Pérennité : Longue **Repère calculé :** Non
PHEC : Non

SOURCE DE REPÉRAGE : SPC VILAINE COTIERS BRETONS - 08/12/2016

Type de repérage : Autre

ECHELLE LIMNIMÉTRIQUE DE LA STATION DE L'AULNE À POULLAOUEN - LE GOASK - 01/10/1997

Méthode : Non renseigné
Organisme : IGN
Référence nivelée : Autre type de référence
Description référence du repère : zéro de l'échelle limnimétrique
Système altimétrique : NGF IGN 1969 (système normal)
Altitude de la référence (en m) : 93.550 m
Différence entre le niveau d'eau et la référence (en m) : 2.750 m
Altitude calculée de l'eau (en m) : 96.3

Commune : **POULLAOUEN** | Rivière : **L' Aulne**

Station limnimétrique de l'Aulne à Poullaouen - Le Goask

7 Repère(s) sur le site

GÉNÉRAL

Unité de gestion : Vilaine-Côtiers Bretons
Code : SPC_29227_01 **Date de mise à jour :** 10/02/2022
Auteur : SPC VCB

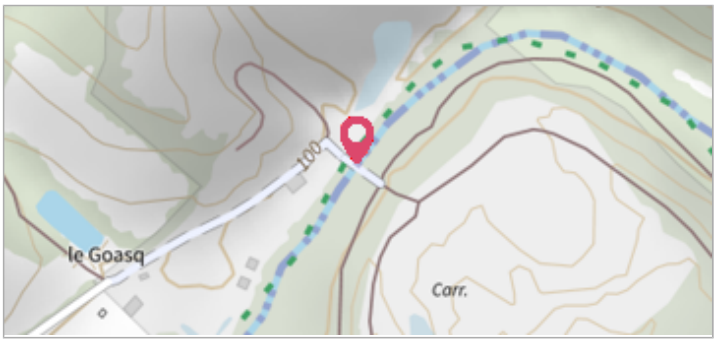

Station limnimétrique de l'Aulne à Poullaouen - Le Goask

GÉOLOCALISATION

Coordonnées WGS84 : X: -3.66775950 / Y: 48.38908840
Coordonnées RGF93 (Lambert 93) X: 206959.11 / Y: 6830694.76
Coordonnées RGF93 (ETRS89) : X: -3.6677595 / Y: 48.3890884
Code Hydro: J3--0180 **Rive de référence:** Gauche

24 Décembre 2013

Altitude calculée de l'eau : **96.33 m**

Nature de l'inondation : **Débordement de cours d'eau**

Nature du repère : **Document écrit**

GÉNÉRAL

Code : SPC_29227_01_2013 **Date de mise à jour :** 28/07/2022
Auteur : SPC VCB

Echelle limnimétrique de la station de l'Aulne à Poullaouen - le Goask

MARQUE

Maximum de l'inondation : Oui
Visibilité : Oui **État du repère :** Bon
Pérennité : Longue **Repère calculé :** Non
PHEC : Non

SOURCE DE REPÉRAGE : SPC VILAINE COTIERS BRETONS - 08/12/2016

Type de repérage : Autre

ECHELLE LIMNIMÉTRIQUE DE LA STATION DE L'AULNE À POULLAOUEN - LE GOASK - 01/10/1997

Méthode : Non renseigné
Organisme : IGN
Référence nivelée : Autre type de référence
Description référence du repère : zéro de l'échelle limnimétrique
Système altimétrique : NGF IGN 1969 (système normal)
Altitude de la référence (en m) : 93.550 m
Différence entre le niveau d'eau et la référence (en m) : 2.780 m
Altitude calculée de l'eau (en m) : 96.33

Commune : **POULLAOUEN** | Rivière : **L' Aulne**

Station limnimétrique de l'Aulne à Poullaouen - Le Goask

7 Repère(s) sur le site

GÉNÉRAL

Unité de gestion : Vilaine-Côtiers Bretons
Code : SPC_29227_01 **Date de mise à jour :** 10/02/2022
Auteur : SPC VCB

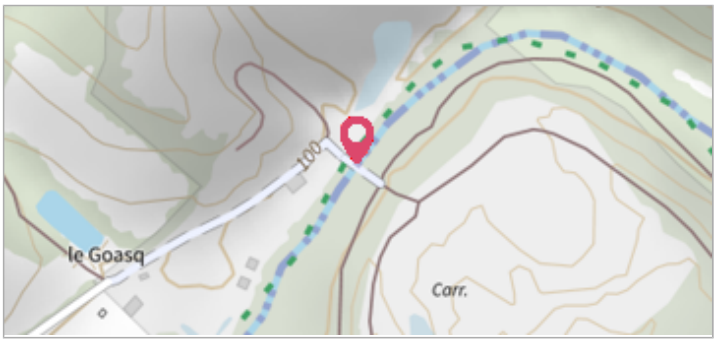

Station limnimétrique de l'Aulne à Poullaouen - Le Goask

GÉOLOCALISATION

Coordonnées WGS84 : X: -3.66775950 / Y: 48.38908840
Coordonnées RGF93 (Lambert 93) X: 206959.11 / Y: 6830694.76
Coordonnées RGF93 (ETRS89) : X: -3.6677595 / Y: 48.3890884
Code Hydro: J3--0180 **Rive de référence:** Gauche

25 Décembre 1999

Altitude calculée de l'eau : **96.44 m**

Nature de l'inondation : **Débordement de cours d'eau**

Nature du repère : **Document écrit**

GÉNÉRAL

Code : SPC_29227_01_1999 **Date de mise à jour :** 28/07/2022
Auteur : SPC VCB

Echelle limnimétrique de la station de l'Aulne à Poullaouen - le Goask

MARQUE

Maximum de l'inondation : Oui
Visibilité : Non **État du repère :** Bon
Pérennité : Longue **Repère calculé :** Non
PHEC : Non

SOURCE DE REPÉRAGE : SPC VILAINE COTIERS BRETONS - 08/12/2016

Type de repérage : Autre

ECHELLE LIMNIMÉTRIQUE DE LA STATION DE L'AULNE À POULLAOUEN - LE GOASK - 01/10/1997

Méthode : Non renseigné
Organisme : IGN
Référence nivelée : Autre type de référence
Description référence du repère : zéro de l'échelle limnimétrique
Système altimétrique : NGF IGN 1969 (système normal)
Altitude de la référence (en m) : 93.550 m
Différence entre le niveau d'eau et la référence (en m) : 2.890 m
Altitude calculée de l'eau (en m) : 96.44

Commune : **POULLAOUEN** | Rivière : **L' Aulne**

Station limnimétrique de l'Aulne à Poullaouen - Le Goask

7 Repère(s) sur le site

GÉNÉRAL

Unité de gestion : Vilaine-Côtiers Bretons
Code : SPC_29227_01 **Date de mise à jour :** 10/02/2022
Auteur : SPC VCB

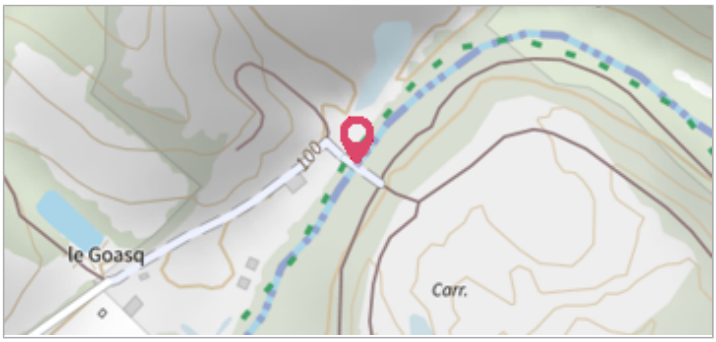

Station limnimétrique de l'Aulne à Poullaouen - Le Goask

GÉOLOCALISATION

Coordonnées WGS84 : X: -3.66775950 / Y: 48.38908840
Coordonnées RGF93 (Lambert 93) X: 206959.11 / Y: 6830694.76
Coordonnées RGF93 (ETRS89) : X: -3.6677595 / Y: 48.3890884
Code Hydro: J3--0180 **Rive de référence:** Gauche

22 Janvier 1995

Altitude calculée de l'eau : **96.49 m**

Nature de l'inondation : **Débordement de cours d'eau**

Nature du repère : **Document écrit**

GÉNÉRAL

Code : SPC_29227_01_1995 **Date de mise à jour :** 28/07/2022
Auteur : SPC VCB

Echelle limnimétrique de la station de l'Aulne à Poullaouen - le Goask

MARQUE

Maximum de l'inondation : Oui
Visibilité : Non **État du repère :** Bon
Pérennité : Longue **Repère calculé :** Non
PHEC : Non

SOURCE DE REPÉRAGE : SPC VILAINE COTIERS BRETONS - 08/12/2016

Type de repérage : Autre

ECHELLE LIMNIMÉTRIQUE DE LA STATION DE L'AULNE À POULLAOUEN - LE GOASK - 01/10/1997

Méthode : Non renseigné
Organisme : IGN
Référence nivelée : Autre type de référence
Description référence du repère : zéro de l'échelle limnimétrique
Système altimétrique : NGF IGN 1969 (système normal)
Altitude de la référence (en m) : 93.550 m
Différence entre le niveau d'eau et la référence (en m) : 2.940 m
Altitude calculée de l'eau (en m) : 96.49

Commune : **POULLAOUEN** | Rivière : **L' Aulne**

Station limnimétrique de l'Aulne à Poullaouen - Le Goask

7 Repère(s) sur le site

GÉNÉRAL

Unité de gestion : Vilaine-Côtiers Bretons
Code : SPC_29227_01 **Date de mise à jour :** 10/02/2022
Auteur : SPC VCB

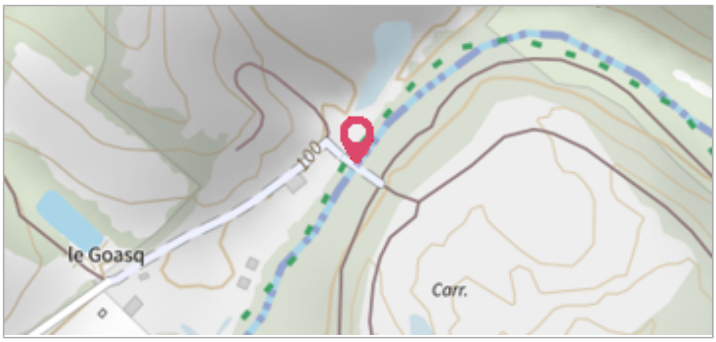

Station limnimétrique de l'Aulne à Poullaouen - Le Goask

GÉOLOCALISATION

Coordonnées WGS84 : X: -3.66775950 / Y: 48.38908840
Coordonnées RGF93 (Lambert 93) X: 206959.11 / Y: 6830694.76
Coordonnées RGF93 (ETRS89) : X: -3.6677595 / Y: 48.3890884
Code Hydro: J3--0180 **Rive de référence:** Gauche

29 Décembre 1994

Altitude calculée de l'eau : **96.61 m**

Nature de l'inondation : **Débordement de cours d'eau**

Nature du repère : **Document écrit**

GÉNÉRAL

Code : SPC_29227_01_1994 **Date de mise à jour :** 28/07/2022
Auteur : SPC VCB

Echelle limnimétrique de la station de l'Aulne à Poullaouen - le Goask

MARQUE

Maximum de l'inondation : Oui
Visibilité : Non **État du repère :** Bon
Pérennité : Longue **Repère calculé :** Non
PHEC : Non

SOURCE DE REPÉRAGE : SPC VILAINE COTIERS BRETONS - 08/12/2016

Type de repérage : Autre

ECHELLE LIMNIMÉTRIQUE DE LA STATION DE L'AULNE À POULLAOUEN - LE GOASK - 01/10/1997

Méthode : Non renseigné
Organisme : SPC Vilaine – Côtiers bretons
Référence nivelée : Autre type de référence
Description référence du repère : zéro de l'échelle limnimétrique
Système altimétrique : NGF IGN 1969 (système normal)
Altitude de la référence (en m) : 93.550 m
Différence entre le niveau d'eau et la référence (en m) : 3.060 m
Altitude calculée de l'eau (en m) : 96.61

Commune : **POULLAOUEN** | Rivière : **L' Aulne**

Station limnimétrique de l'Aulne à Poullaouen - Le Goask

7 Repère(s) sur le site

GÉNÉRAL

Unité de gestion : Vilaine-Côtiers Bretons
Code : SPC_29227_01 **Date de mise à jour :** 10/02/2022
Auteur : SPC VCB

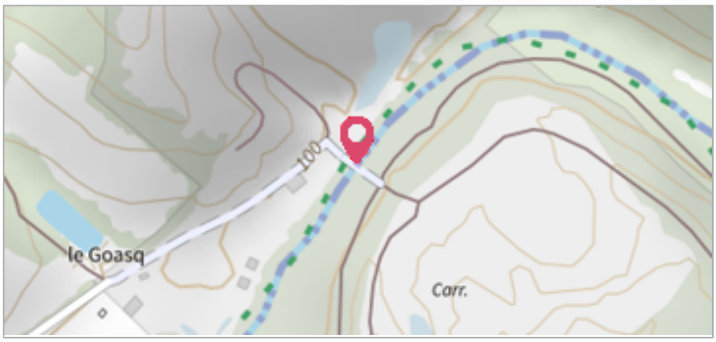

Station limnimétrique de l'Aulne à Poullaouen - Le Goask

GÉOLOCALISATION

Coordonnées WGS84 : X: -3.66775950 / Y: 48.38908840
Coordonnées RGF93 (Lambert 93) X: 206959.11 / Y: 6830694.76
Coordonnées RGF93 (ETRS89) : X: -3.6677595 / Y: 48.3890884
Code Hydro: J3--0180 **Rive de référence:** Gauche

12 Décembre 2000

Altitude calculée de l'eau : **97 m**

Nature de l'inondation : **Débordement de cours d'eau**

Nature du repère : **Document écrit**

GÉNÉRAL

Code : SPC_29227_01_2000 **Date de mise à jour :** 28/07/2022
Auteur : SPC VCB

Echelle limnimétrique de la station de l'Aulne à Poullaouen - le Goask

MARQUE

Maximum de l'inondation : Oui
Visibilité : Non **État du repère :** Bon
Pérennité : Longue **Repère calculé :** Non
PHEC : Oui

SOURCE DE REPÉRAGE : SPC VILAINE COTIERS BRETONS - 08/12/2016

Type de repérage : Autre

ECHELLE LIMNIMÉTRIQUE DE LA STATION DE L'AULNE À POULLAOUEN - LE GOASK - 01/10/1997

Méthode : Non renseigné
Organisme : IGN
Référence nivelée : Autre type de référence
Description référence du repère : zéro de l'échelle limnimétrique
Système altimétrique : NGF IGN 1969 (système normal)
Altitude de la référence (en m) : 93.550 m
Différence entre le niveau d'eau et la référence (en m) : 3.450 m
Altitude calculée de l'eau (en m) : 97