

Commune : **GIEN**Rivière : **La Loire**

2 Quai Lestrade, Totem de crues

Commentaires : Totem de crues composé d'une échelle et de 3 repères de crues sur la façade du 1 rue Jeanne d'Arc sur le quai Lestrade, à côté du 2 quai Lestrade. Le panneau d'information est situé en face en bord de Loire.

4

Repère(s) sur le site


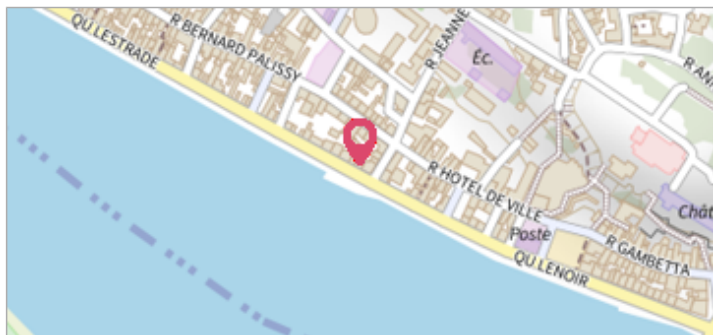
GÉNÉRAL

Unité de gestion : Loire-Allier-Cher-Indre

Code : WEB_S_202202092556

Date de mise à jour : 09/02/2022

Auteur : SPC LACI



Vue du site

GÉOLOCALISATION

Coordonnées WGS84 : X: 2.62731120 / Y: 47.68513000

Coordonnées RGF93 (Lambert 93) X: 672040 / Y: 6731703.94

Coordonnées RGF93 (ETRS89) : X: 2.6273112 / Y: 47.68513

Code Hydro: ----0000

Rive de référence: Droite



20 Octobre 1907

Nature de l'inondation : **Débordement de cours d'eau**Altitude calculée de l'eau : **126.596 m**Nature du repère : **Repère normalisé (décret n°2005-233)**

GÉNÉRAL

Code : WEB_R_202202091400

Date de mise à jour :

Auteur : SPC LACI

09/02/2022



Vue du repère rapprochée en 2021

MARQUE

Texte : 20 octobre 1907

Maximum de l'inondation : Oui

Visibilité : Oui

État du repère : Bon

Pérennité : Longue

Repère calculé : Oui

PHEC : Non

NIVELLEMENT PAR DGPS APRÈS POSE DU TOTEM - 20/04/2021

Méthode : GPS

Organisme : SPC Loire-Allier-Cher-Indre

Référence nivelée : Autre type de référence

Description référence du repère : Sol

Système altimétrique : NGF IGN 1969 (système normal)

Altitude de la référence (en m) : 125.906 m

Différence entre le niveau d'eau et la référence (en m) : 0.690 m

Altitude calculée de l'eau (en m) : 126.596

Commune : **GIEN**Rivière : **La Loire**

2 Quai Lestrade, Totem de crues

Commentaires : Totem de crues composé d'une échelle et de 3 repères de crues sur la façade du 1 rue Jeanne d'Arc sur le quai Lestrade, à côté du 2 quai Lestrade. Le panneau d'information est situé en face en bord de Loire.

4

Repère(s) sur le site

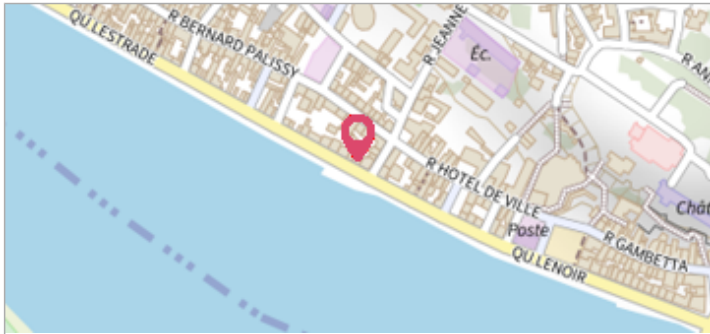
GÉNÉRAL

Unité de gestion : Loire-Allier-Cher-Indre

Code : WEB_S_202202092556

Date de mise à jour : 09/02/2022

Auteur : SPC LACI



Vue du site

GÉOLOCALISATION

Coordonnées WGS84 : X: 2.62731120 / Y: 47.68513000

Coordonnées RGF93 (Lambert 93) X: 672040 / Y: 6731703.94

Coordonnées RGF93 (ETRS89) : X: 2.6273112 / Y: 47.68513

Code Hydro: ----0000

Rive de référence: Droite

**27 Septembre 1866**Nature de l'inondation : **Débordement de cours d'eau**Altitude calculée de l'eau : **127.686 m**Nature du repère : **Repère normalisé (décret n°2005-233)**

GÉNÉRAL

Code : WEB_R_202202091934

Date de mise à jour :

Auteur : SPC LACI

09/02/2022



Vue du repère rapprochée en 2021

MARQUE

Texte : 27 septembre 1866

Maximum de l'inondation : Oui

Visibilité : Oui

État du repère : Bon

Pérennité : Longue

Repère calculé : Non renseigné

PHEC : Non

NIVELLEMENT PAR DGPS APRÈS POSE DU TOTEM - 20/04/2021

Méthode : GPS

Organisme : SPC Loire-Allier-Cher-Indre

Référence nivelée : Autre type de référence

Description référence du repère : Sol

Système altimétrique : NGF IGN 1969 (système normal)

Altitude de la référence (en m) : 125.906 m

Différence entre le niveau d'eau et la référence (en m) : 1.780 m

Altitude calculée de l'eau (en m) : 127.686

Commune : **GIEN**Rivière : **La Loire**

2 Quai Lestrade, Totem de crues

Commentaires : Totem de crues composé d'une échelle et de 3 repères de crues sur la façade du 1 rue Jeanne d'Arc sur le quai Lestrade, à côté du 2 quai Lestrade. Le panneau d'information est situé en face en bord de Loire.

4

Repère(s) sur le site


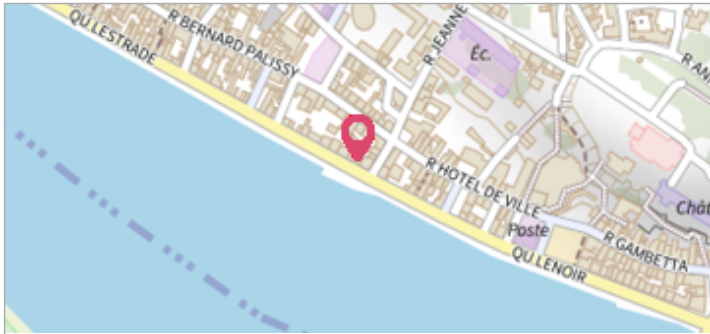
GÉNÉRAL

Unité de gestion : Loire-Allier-Cher-Indre

Code : WEB_S_202202092556

Date de mise à jour : 09/02/2022

Auteur : SPC LACI



Vue du site

GÉOLOCALISATION

Coordonnées WGS84 : X: 2.62731120 / Y: 47.68513000

Coordonnées RGF93 (Lambert 93) X: 672040 / Y: 6731703.94

Coordonnées RGF93 (ETRS89) : X: 2.6273112 / Y: 47.68513

Code Hydro: ----0000

Rive de référence: Droite


2 juin 1856
Nature de l'inondation : **Débordement de cours d'eau**Altitude calculée de l'eau : **127.786 m**Nature du repère : **Repère normalisé (décret n°2005-233)**

GÉNÉRAL

Code : WEB_R_202202092404

Date de mise à jour :

Auteur : SPC LACI

09/02/2022



Vue du repère rapprochée en 2021

MARQUE

Texte : 2 juin 1856

Maximum de l'inondation : Oui

Visibilité : Oui

État du repère : Bon

Pérennité : Longue

Repère calculé : Oui

PHEC : Oui

NIVELLEMENT PAR DGPS APRÈS POSE DU TOTEM - 20/04/2021

Méthode : GPS

Organisme : SPC Loire-Allier-Cher-Indre

Référence nivelée : Autre type de référence

Description référence du repère : Sol

Système altimétrique : NGF IGN 1969 (système normal)

Altitude de la référence (en m) : 125.906 m

Différence entre le niveau d'eau et la référence (en m) : 1.880 m

Altitude calculée de l'eau (en m) : 127.786

Commune : **GIEN**Rivière : **La Loire**

2 Quai Lestrade, Totem de crues

Commentaires : Totem de crues composé d'une échelle et de 3 repères de crues sur la façade du 1 rue Jeanne d'Arc sur le quai Lestrade, à côté du 2 quai Lestrade. Le panneau d'information est situé en face en bord de Loire.

4

Repère(s) sur le site

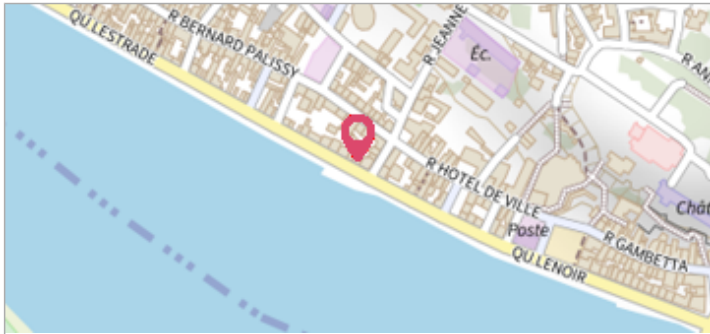
GÉNÉRAL

Unité de gestion : Loire-Allier-Cher-Indre

Code : WEB_S_202202092556

Date de mise à jour : 09/02/2022

Auteur : SPC LACI



Vue du site

GÉOLOCALISATION

Coordonnées WGS84 : X: 2.62731120 / Y: 47.68513000

Coordonnées RGF93 (Lambert 93) X: 672040 / Y: 6731703.94

Coordonnées RGF93 (ETRS89) : X: 2.6273112 / Y: 47.68513

Code Hydro: ----0000

Rive de référence: Droite



20 Octobre 1846

Nature de l'inondation : **Débordement de cours d'eau**Altitude calculée de l'eau : **127.786 m**Nature du repère : **Repère normalisé (décret n°2005-233)**

GÉNÉRAL

Code : WEB_R_202202092912

Date de mise à jour :

Auteur : SPC LACI

09/02/2022

MARQUE

Texte : 20 octobre 1846

Maximum de l'inondation : Oui

Visibilité : Oui

État du repère : Bon

Pérennité : Longue

Repère calculé : Oui

PHEC : Oui



Vue du repère rapprochée en 2021

NIVELLEMENT PAR DGPS APRÈS POSE DU TOTEM - 20/04/2021

Méthode : GPS

Organisme : SPC Loire-Allier-Cher-Indre

Référence nivelée : Autre type de référence

Description référence du repère : Sol

Système altimétrique : NGF IGN 1969 (système normal)

Altitude de la référence (en m) : 125.906 m

Différence entre le niveau d'eau et la référence (en m) : 1.880 m

Altitude calculée de l'eau (en m) : 127.786