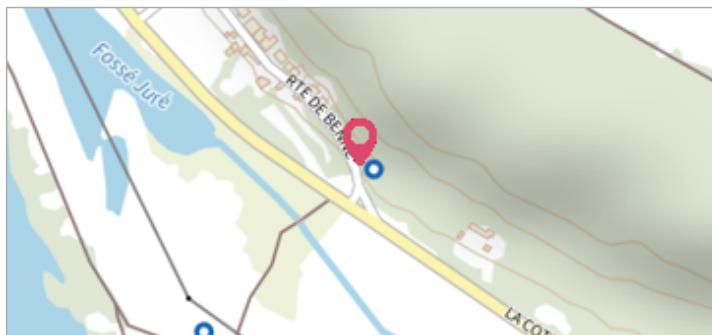


Commune : **DAMPIERRE-EN-BURLY**Rivière : **La Loire****Lieu-dit Benne, Totem de crues****Commentaires** : Totem de crues composé d'une échelle, d'un panneau d'information et de 4 repères de crues. Il est situé sur la route "Benne" à l'entrée du hameau, à côté du panneau communal.**4**

Repère(s) sur le site

**GÉNÉRAL****Unité de gestion** : Loire-Allier-Cher-Indre**Code** : WEB\_S\_202205290951 **Date de mise à jour** : 09/02/2022**Auteur** : SPC LACI

Vue du site

**GÉOLOCALISATION****Coordonnées WGS84** : X: 2.49190879 / Y: 47.74540290**Coordonnées RGF93 (Lambert 93)** X: 661925 / Y: 6738456.99**Coordonnées RGF93 (ETRS89)** : X: 2.4919088 / Y: 47.7454029**Code Hydro**: ----0000 **Rive de référence**: Droite**Décembre 1825**Nature de l'inondation : **Débordement de cours d'eau**Altitude calculée de l'eau : **121.46 m**Nature du repère : **Repère normalisé (décret n°2005-233)****GÉNÉRAL****Code** : WEB\_R\_202202093422**Date de mise à jour** :**Auteur** : SPC LACI

09/02/2022

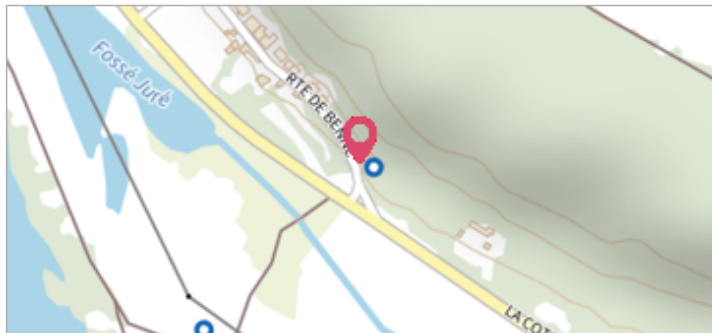
**MARQUE****Texte** : Décembre 1825**Maximum de l'inondation** : Oui**Visibilité** : Oui**État du repère** : Bon**Pérennité** : Longue**Repère calculé** : Oui**PHEC** : Non

Vue du repère

**NIVELLEMENT PAR DGPS APRÈS POSE DU TOTEM - 20/04/2021****Méthode** : GPS**Organisme** : SPC Loire-Allier-Cher-Indre**Référence nivelée** : Autre type de référence**Description référence du repère** : Sol**Système altimétrique** : NGF IGN 1969 (système normal)**Altitude de la référence (en m)** : 119.850 m**Différence entre le niveau d'eau et la référence (en m)** : 1.610 m**Altitude calculée de l'eau (en m)** : 121.46

Commune : **DAMPIERRE-EN-BURLY**Rivière : **La Loire****Lieu-dit Benne, Totem de crues****Commentaires** : Totem de crues composé d'une échelle, d'un panneau d'information et de 4 repères de crues. Il est situé sur la route "Benne" à l'entrée du hameau, à côté du panneau communal.**4**

Repère(s) sur le site

**GÉNÉRAL****Unité de gestion** : Loire-Allier-Cher-Indre**Code** : WEB\_S\_202205290951 **Date de mise à jour** : 09/02/2022**Auteur** : SPC LACI

Vue du site

**GÉOLOCALISATION****Coordonnées WGS84** : X: 2.49190879 / Y: 47.74540290**Coordonnées RGF93 (Lambert 93)** X: 661925 / Y: 6738456.99**Coordonnées RGF93 (ETRS89)** : X: 2.4919088 / Y: 47.7454029**Code Hydro**: ----0000 **Rive de référence**: Droite**13 novembre 1790**Nature de l'inondation : **Débordement de cours d'eau**Altitude calculée de l'eau : **122.61 m**Nature du repère : **Repère normalisé (décret n°2005-233)****GÉNÉRAL****Code** : WEB\_R\_202202093931**Date de mise à jour** :**Auteur** : SPC LACI

09/02/2022

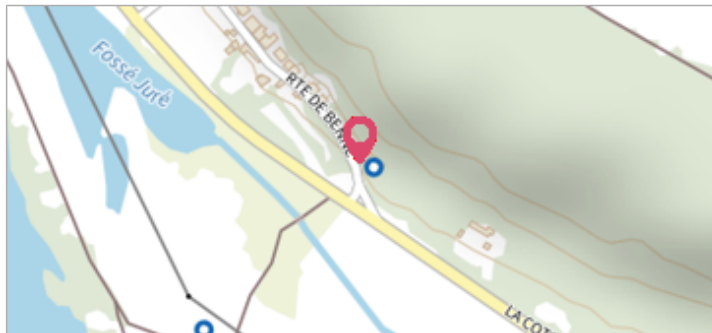
**MARQUE****Texte** : Novembre 1790**Maximum de l'inondation** : Oui**Visibilité** : Oui**État du repère** : Bon**Pérennité** : Longue**Repère calculé** : Oui**PHEC** : Non

Vue du repère

**NIVELLEMENT PAR DGPS APRÈS POSE DU TOTEM - 20/04/2021****Méthode** : GPS**Organisme** : SPC Loire-Allier-Cher-Indre**Référence nivelée** : Autre type de référence**Description référence du repère** : Sol**Système altimétrique** : NGF IGN 1969 (système normal)**Altitude de la référence (en m)** : 119.850 m**Différence entre le niveau d'eau et la référence (en m)** : 2.760 m**Altitude calculée de l'eau (en m)** : 122.61

Commune : **DAMPIERRE-EN-BURLY**Rivière : **La Loire****Lieu-dit Benne, Totem de crues****Commentaires** : Totem de crues composé d'une échelle, d'un panneau d'information et de 4 repères de crues. Il est situé sur la route "Benne" à l'entrée du hameau, à côté du panneau communal.**4**

Repère(s) sur le site

**GÉNÉRAL****Unité de gestion** : Loire-Allier-Cher-Indre**Code** : WEB\_S\_202205290951 **Date de mise à jour** : 09/02/2022**Auteur** : SPC LACI

Vue du site

**GÉOLOCALISATION****Coordonnées WGS84** : X: 2.49190879 / Y: 47.74540290**Coordonnées RGF93 (Lambert 93)** X: 661925 / Y: 6738456.99**Coordonnées RGF93 (ETRS89)** : X: 2.4919088 / Y: 47.7454029**Code Hydro**: ----0000 **Rive de référence**: Droite**20 octobre 1846**Nature de l'inondation : **Débordement de cours d'eau**Altitude calculée de l'eau : **122.81 m**Nature du repère : **Repère normalisé (décret n°2005-233)****GÉNÉRAL****Code** : WEB\_R\_202202094536**Date de mise à jour** :**Auteur** : SPC LACI

09/02/2022

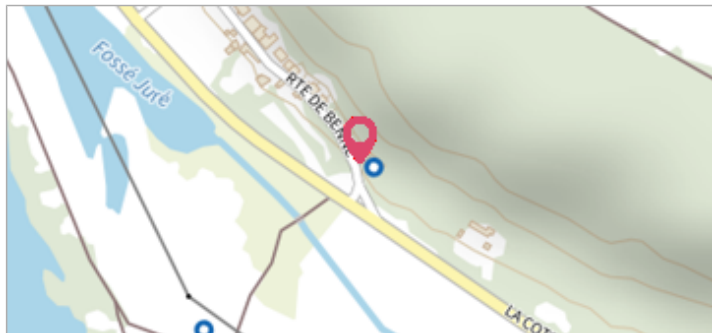
**MARQUE****Texte** : 20 octobre 1846**Maximum de l'inondation** : Oui**Visibilité** : Oui**État du repère** : Bon**Pérennité** : Longue**Repère calculé** : Oui**PHEC** : Non

Vue du repère

**NIVELLEMENT PAR DGPS APRÈS POSE DU TOTEM - 20/04/2021****Méthode** : GPS**Organisme** : SPC Loire-Allier-Cher-Indre**Référence nivelée** : Autre type de référence**Description référence du repère** : Sol**Système altimétrique** : NGF IGN 1969 (système normal)**Altitude de la référence (en m)** : 119.850 m**Différence entre le niveau d'eau et la référence (en m)** : 2.960 m**Altitude calculée de l'eau (en m)** : 122.81

Commune : **DAMPIERRE-EN-BURLY**Rivière : **La Loire****Lieu-dit Benne, Totem de crues****Commentaires** : Totem de crues composé d'une échelle, d'un panneau d'information et de 4 repères de crues. Il est situé sur la route "Benne" à l'entrée du hameau, à côté du panneau communal.**4**

Repère(s) sur le site

**GÉNÉRAL****Unité de gestion** : Loire-Allier-Cher-Indre**Code** : WEB\_S\_202205290951 **Date de mise à jour** : 09/02/2022**Auteur** : SPC LACI

Vue du site

**GÉOLOCALISATION****Coordonnées WGS84** : X: 2.49190879 / Y: 47.74540290**Coordonnées RGF93 (Lambert 93)** X: 661925 / Y: 6738456.99**Coordonnées RGF93 (ETRS89)** : X: 2.4919088 / Y: 47.7454029**Code Hydro**: ----0000 **Rive de référence**: Droite**2 juin 1856**Altitude calculée de l'eau : **123.11 m**Nature de l'inondation : **Débordement de cours d'eau**Nature du repère : **Repère normalisé (décret n°2005-233)****GÉNÉRAL****Code** : WEB\_R\_202202095042**Date de mise à jour** :**Auteur** : SPC LACI

09/02/2022

**MARQUE****Texte** : 2 juin 1856**Maximum de l'inondation** : Oui**Visibilité** : Oui**État du repère** : Bon**Pérennité** : Longue**Repère calculé** : Oui**PHEC** : Oui

Vue du repère

**NIVELLEMENT PAR DGPS APRÈS POSE DU TOTEM - 20/04/2021****Méthode** : GPS**Organisme** : SPC Loire-Allier-Cher-Indre**Référence nivelée** : Autre type de référence**Description référence du repère** : Sol**Système altimétrique** : NGF IGN 1969 (système normal)**Altitude de la référence (en m)** : 119.850 m**Différence entre le niveau d'eau et la référence (en m)** : 3.260 m**Altitude calculée de l'eau (en m)** : 123.11