



Commune : SAINT-PERE-SUR-LOIRE

Rivière : La Loire

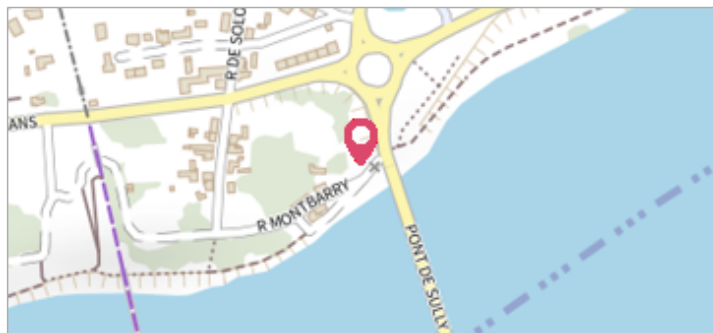
Jardin communal, Totem de crues

Commentaires : Totem de crues composé d'une échelle, d'un panneau d'information et de 2 repères de crues. Il est situé au bord de la Loire au niveau d'un jardin communal, rue Montbarry.

3

Repère(s) sur le site

GÉNÉRAL

Unité de gestion : Loire-Allier-Cher-Indre**Code :** WEB_S_202202091546**Date de mise à jour :** 09/02/2022**Auteur :** SPC LACI

Vue du site

GÉOLOCALISATION

Coordonnées WGS84 : X: 2.37173770 / Y: 47.77157000**Coordonnées RGF93 (Lambert 93) X:** 652943 / Y: 6741429.03**Coordonnées RGF93 (ETRS89) :** X: 2.3717377 / Y: 47.77157**Code Hydro:** ----0000**Rive de référence:** Droite**2 juin 1856**Nature de l'inondation : **Débordement de cours d'eau**Altitude calculée de l'eau : **118.255 m**Nature du repère : **Repère normalisé (décret n°2005-233)**

GÉNÉRAL

Code : WEB_R_202202094724**Date de mise à jour :****Auteur :** SPC LACI

09/02/2022

MARQUE

Texte : 2 juin 1856**Maximum de l'inondation :** Oui**Visibilité :** Oui**État du repère :** Bon**Pérennité :** Longue**Repère calculé :** Oui**PHEC :** Oui

Vue du repère

NIVELLEMENT PAR DGPS APRÈS POSE DU TOTEM - 20/04/2021

Méthode : GPS**Organisme :** SPC Loire-Allier-Cher-Indre**Référence nivelée :** Autre type de référence**Description référence du repère :** Sol**Système altimétrique :** NGF IGN 1969 (système normal)**Altitude de la référence (en m) :** 117.105 m**Différence entre le niveau d'eau et la référence (en m) :** 1.150 m**Altitude calculée de l'eau (en m) :** 118.255



Commune : SAINT-PERE-SUR-LOIRE

Rivière : La Loire

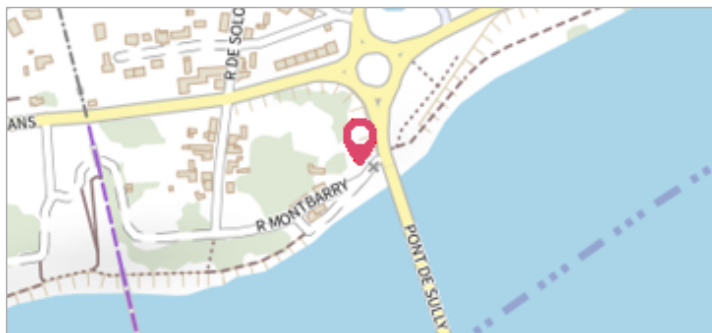
Jardin communal, Totem de crues

Commentaires : Totem de crues composé d'une échelle, d'un panneau d'information et de 2 repères de crues. Il est situé au bord de la Loire au niveau d'un jardin communal, rue Montbarry.

3

Repère(s) sur le site

GÉNÉRAL

Unité de gestion : Loire-Allier-Cher-Indre**Code :** WEB_S_202202091546**Date de mise à jour :** 09/02/2022**Auteur :** SPC LACI

Vue du site

GÉOLOCALISATION

Coordonnées WGS84 : X: 2.37173770 / Y: 47.77157000**Coordonnées RGF93 (Lambert 93) X:** 652943 / **Y:** 6741429.03**Coordonnées RGF93 (ETRS89) :** X: 2.3717377 / Y: 47.77157**Code Hydro:** ----0000**Rive de référence:** Droite**27 septembre 1866**Nature de l'inondation : **Débordement de cours d'eau**Altitude calculée de l'eau : **118.255 m**Nature du repère : **Repère normalisé (décret n°2005-233)**

GÉNÉRAL

Code : WEB_R_202202090543**Date de mise à jour :****Auteur :** SPC LACI

09/02/2022



Vue du repère rapprochée

MARQUE

Texte : 27 septembre 1866**Maximum de l'inondation :** Oui**Visibilité :** Oui**État du repère :** Bon**Pérennité :** Longue**Repère calculé :** Oui**PHEC :** Oui

NIVELLEMENT PAR DGPS APRÈS POSE DU TOTEM - 20/04/2021

Méthode : GPS**Organisme :** SPC Loire-Allier-Cher-Indre**Référence nivelée :** Autre type de référence**Description référence du repère :** Sol**Système altimétrique :** NGF IGN 1969 (système normal)**Altitude de la référence (en m) :** 117.105 m**Différence entre le niveau d'eau et la référence (en m) :** 1.150 m**Altitude calculée de l'eau (en m) :** 118.255



Commune : SAINT-PERE-SUR-LOIRE

Rivière : La Loire

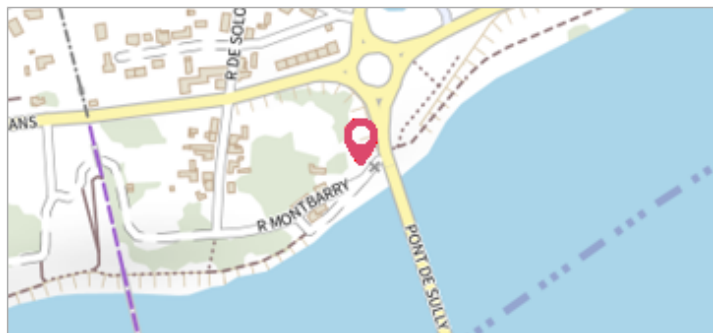
Jardin communal, Totem de crues

Commentaires : Totem de crues composé d'une échelle, d'un panneau d'information et de 2 repères de crues. Il est situé au bord de la Loire au niveau d'un jardin communal, rue Montbarry.

3

Repère(s) sur le site

GÉNÉRAL

Unité de gestion : Loire-Allier-Cher-Indre**Code :** WEB_S_202202091546**Date de mise à jour :** 09/02/2022**Auteur :** SPC LACI

Vue du site

GÉOLOCALISATION

Coordonnées WGS84 : X: 2.37173770 / Y: 47.77157000**Coordonnées RGF93 (Lambert 93) :** X: 652943 / Y: 6741429.03**Coordonnées RGF93 (ETRS89) :** X: 2.3717377 / Y: 47.77157**Code Hydro :** ----0000**Rive de référence :** Droite**13 novembre 1790**Nature de l'inondation : **Débordement de cours d'eau**Altitude calculée de l'eau : **117.205 m**Nature du repère : **Repère normalisé (décret n°2005-233)**

GÉNÉRAL

Code : WEB_R_202202091255**Date de mise à jour :****Auteur :** SPC LACI

09/02/2022

MARQUE

Texte : Novembre 1790**Maximum de l'inondation :** Oui**Visibilité :** Oui**État du repère :** Bon**Pérennité :** Longue**Repère calculé :** Oui**PHEC :** Non

Vue du repère rapprochée en 2021

NIVELLEMENT PAR DGPS APRÈS POSE DU TOTEM - 20/04/2021

Méthode : GPS**Organisme :** SPC Loire-Allier-Cher-Indre**Référence nivelée :** Autre type de référence**Description référence du repère :** Sol**Système altimétrique :** NGF IGN 1969 (système normal)**Altitude de la référence (en m) :** 117.105 m**Différence entre le niveau d'eau et la référence (en m) :** 0.100 m**Altitude calculée de l'eau (en m) :** 117.205