



Commune : **TARBES**

Rivière : **L' Adour**

Escalier métallique le long du Caminadour

2 Repère(s) sur le site


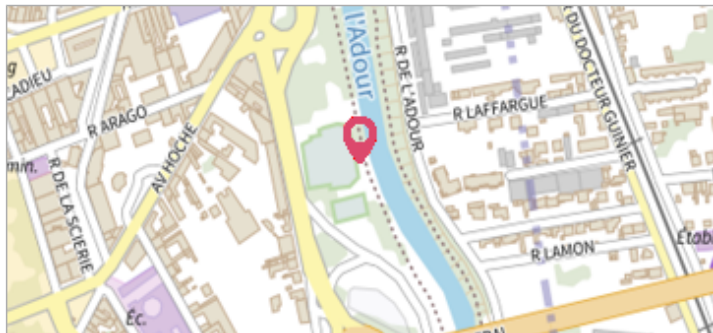
GÉNÉRAL

Unité de gestion : Gironde-Adour-Dordogne

Code : GAD_ADA21_S_13

Date de mise à jour : 01/02/2022

Auteur : SPC GAD



Vue du site - Auteur : Schapi

GÉOLOCALISATION

Coordonnées WGS84 : X: 0.08866180 / Y: 43.23034840

Coordonnées RGF93 (Lambert 93) X: 463392.45 / Y: 6241156.47

Coordonnées RGF93 (ETRS89) : X: 0.0886618 / Y: 43.2303484

Code Hydro: Q---0000

Rive de référence: Gauche



Janvier 2022

Altitude calculée de l'eau : **311.94 m**

Nature de l'inondation : **Débordement de cours d'eau**

Nature du repère : **Laisse d'inondation**

Commentaires : flottants grille - finesse : moyenne env 10 cm - confiance : certaine

GÉNÉRAL

Code : GAD_ADA22_R_35_2

Date de mise à jour :

Auteur : SPC GAD

18/08/2022

MARQUE

Maximum de l'inondation : Oui


Visibilité : Non

État du repère : Disparu

Pérennité : Aucune

Repère calculé : Non renseigné

PHEC : Non renseigné



Vue de la laisse - Auteur : SPC GAD

SOURCE DE REPÉRAGE : RELEVÉS DE LAISSES SUITE À LA CRUE DE JANVIER 2022 SUR L'ADOUR AMONT - 26/01/2022

Type de repérage : Campagne de terrain post-inondation

Organisme(s) : SPC Gironde - Adour - Dordogne

NIVELLEMENT SPC GAD - 26/01/2022

Méthode : GPS

Organisme : SPC Gironde - Adour - Dordogne

Commentaires sur le nivellement : Précision nivellement : très bonne

Référence nivelée : Autre type de référence

Description référence du repère : sol

Système altimétrique : NGF IGN 1969 (système normal)

Altitude de la référence (en m) : 310.760 m

Différence entre le niveau d'eau et la référence (en m) : 1.180 m

Altitude calculée de l'eau (en m) : 311.94 m