	Commune : NAVARRENX	Rivière : Le Gave d'Oloron
	Navarrenx	

1 Repère(s) sur le site


GÉNÉRAL

Unité de gestion : Gironde-Adour-Dordogne
Code : GAD_GAO21_S_17 **Date de mise à jour :** 01/02/2022
Auteur : SPC GAD



GÉOLOCALISATION

Coordonnées WGS84 : X: -0.76205000 / Y: 43.31914000
Coordonnées RGF93 (Lambert 93) X: 394770.69 / Y: 6253937.29
Coordonnées RGF93 (ETRS89) : X: -0.76205 / Y: 43.31914
Code Hydro: Q---0150 **Rive de référence:** Droite

	Décembre 2021 Nature de l'inondation : Débordement de cours d'eau	Altitude calculée de l'eau : non déterminé Nature du repère : Laisse d'inondation
--	--	--

GÉNÉRAL

Code : GAD_GAO21_R_17_1 **Date de mise à jour :** 25/10/2022
Auteur : SPC GAD


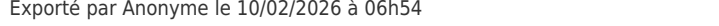



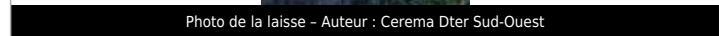


Photo de la laisse - Auteur : Cerema Dter Sud-Ouest



MARQUE

Maximum de l'inondation : Oui
Visibilité : Non **État du repère :** Disparu
Pérennité : Aucune **Repère calculé :** Non renseigné
PHEC : Non renseigné

SOURCE DE REPÉRAGE : RELEVÉS DE LAISSES SUITE À LA CRUE DE DÉCEMBRE 2021 SUR LE GAVE D'OLORON - 15/12/2021

Type de repérage : Campagne de terrain post-inondation
Organisme : CEREMA Sud-Ouest

REPÉRAGE CEREMA - 14/12/2021

Méthode : Nivellement direct
Organisme : CEREMA Sud-Ouest
Référence nivelée : Autre type de référence
Système altimétrique : NGF IGN 1969 (système normal)