	Commune : LEDEUX	Rivière : Le Gave d'Oloron
Ancienne station d'épuration aval de d'Oloron-Sainte-Marie		
		2 Repère(s) sur le site


GÉNÉRAL

Unité de gestion : Gironde-Adour-Dordogne
Code : GAD_GAO21_S_08 **Date de mise à jour :** 01/02/2022
Auteur : SPC GAD



GÉOLOCALISATION

Coordonnées WGS84 : X: -0.62695660 / Y: 43.21086830
Coordonnées RGF93 (Lambert 93) : X: 405170.81 / Y: 6241400.83
Coordonnées RGF93 (ETRS89) : X: -0.6269566 / Y: 43.2108683
Code Hydro: Q---0150 **Rive de référence:** Droite


	Décembre 2021	Altitude calculée de l'eau : non déterminé
Nature de l'inondation : Débordement de cours d'eau		Nature du repère : Laisse d'inondation
Commentaires : laisse de crue sur bâtiment électrique à une trentaine de centimètres du sol confirmée sur les autres bâtiments - fiabilité : bonne - précision : moyenne		

GÉNÉRAL

Code : GAD_GAO21_R_08_1 **Date de mise à jour :** 07/07/2022
Auteur : SPC GAD



Photo de la laisse - Auteur : Cerema Dter Sud-Ouest



MARQUE


Maximum de l'inondation : Oui
Visibilité : Non **État du repère :** Disparu
Pérennité : Aucune **Repère calculé :** Non renseigné
PHEC : Non renseigné

SOURCE DE REPÉRAGE : RELEVÉS DE LAISSES SUITE À LA CRUE DE DÉCEMBRE 2021 SUR LE GAVE D'OLORON - 15/12/2021

Type de repérage : Campagne de terrain post-inondation
Organisme : CEREMA Sud-Ouest

REPÉRAGE CEREMA - 14/12/2021

Méthode : Nivellement direct
Organisme : CEREMA Sud-Ouest
Référence nivelée : Autre type de référence
Système altimétrique : NGF IGN 1969 (système normal)

	Commune : LEDEUIX	Rivière : Le Gave d'Oloron
Ancienne station d'épuration aval de d'Oloron-Sainte-Marie		
		2 Repère(s) sur le site

GÉNÉRAL

 Unité de gestion : Gironde-Adour-Dordogne
 Code : GAD_GAO21_S_08 Date de mise à jour : 01/02/2022
 Auteur : SPC GAD



GÉOLOCALISATION

 Coordonnées WGS84 : X: -0.62695660 / Y: 43.21086830
 Coordonnées RGF93 (Lambert 93) X: 405170.81 / Y: 6241400.83
 Coordonnées RGF93 (ETRS89) : X: -0.6269566 / Y: 43.2108683
 Code Hydro: Q---0150 Rive de référence: Droite

	5 octobre 1992 Nature de l'inondation : Débordement de cours d'eau	Nature du repère : Laisse d'inondation
Commentaires : Code : O10 - 0,40 m poteau béton clôture près du portail d'entrée, marque peinture		

GÉNÉRAL

 Code : 26GAD1992_R_18_1 Date de mise à jour : 22/01/2026
 Auteur : SPC GAD

MARQUE

 Maximum de l'inondation : Oui
 Visibilité : Non renseigné État du repère : Non renseigné
 Pérennité : Non renseigné Repère calculé : Non renseigné
 PHEC : Non renseigné

SOURCE DE REPÉRAGE : RELEVÉ DES LAISSES DES CRUES DES GAVES DE 1992 - 16/11/1992

 Type de repérage : Campagne de terrain post-inondation
 Organisme : DDE 64