

Commune : **LICQ-ATHEREY** | Rivière : **Le Saison**

**champ sur berge**

**1** Repère(s) sur le site

**GÉNÉRAL**

**Unité de gestion :** Gironde-Adour-Dordogne  
**Code :** GAD\_SAI21\_S\_009      **Date de mise à jour :** 01/02/2022  
**Auteur :** SPC GAD


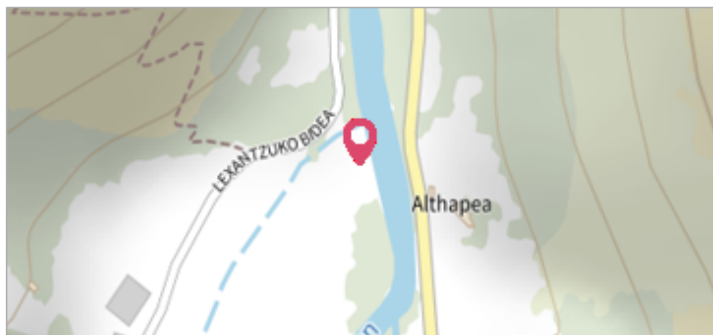


Photo du site - Auteur : SPC GAD

**GÉOLOCALISATION**

**Coordonnées WGS84 :** X: -0.87234830 / Y: 43.08262430  
**Coordonnées RGF93 (Lambert 93)** X: 384539.88 / Y: 6228107.23  
**Coordonnées RGF93 (ETRS89)** : X: -0.8723483 / Y: 43.0826243  
**Code Hydro:** Q7--0250      **Rive de référence:** Gauche

**Décembre 2021**      Altitude calculée de l'eau : **244.023 m**

Nature de l'inondation : **Débordement de cours d'eau**      Nature du repère : **Limite au sol**

**Commentaires :** laisse 9 - limite dépôt feuilles - finesse : moyenne env 10 cm - confiance : certaine

**GÉNÉRAL**

**Code :** GAD\_SAI21\_R\_009\_1      **Date de mise à jour :** 25/10/2022  
**Auteur :** SPC GAD

**MARQUE**

**Maximum de l'inondation :** Oui  
**Visibilité :** Non      **État du repère :** Disparu  
**Pérennité :** Aucune      **Repère calculé :** Non renseigné  
**PHEC :** Non renseigné




Photo de la laisse - Auteur : SPC GAD

**SOURCE DE REPÉRAGE : RELEVÉS DE LAISSES SUITE À LA CRUE DE DÉCEMBRE 2021 SUR LE SAISON - 16/12/2021**

**Type de repérage :** Campagne de terrain post-inondation  
**Organisme(s) :** SPC Gironde - Adour - Dordogne

**NIVELLEMENT SPC - 15/12/2021**

**Méthode :** GPS  
**Organisme :** SPC Gironde - Adour - Dordogne  
**Commentaires sur le nivellement :** Précision nivellement : très bonne  
**Référence nivelée :** Marque d'inondation  
**Système altimétrique :** NGF IGN 1969 (système normal)  
**Altitude de la référence (en m) :** 244.023 m  
**Altitude calculée de l'eau (en m) :** 244.023