	Commune : <b>SAINT-HILAIRE-SAINT-MESMIN</b>	Rivière : <b>La Loire</b>
<b>Mairie</b>		<b>3</b> Repère(s) sur le site

**Commentaires :** Ensemble pédagogique de l'EP Loire (panneau et repères) installé sur la façade de la mairie face à la Pie et au stade de foot.

#### GÉNÉRAL

**Unité de gestion :** Loire-Allier-Cher-Indre

**Code :** WEB\_S\_202202011758

**Date de mise à jour :** 01/02/2022

**Auteur :** SPC LACI



Vue du site en 2022

#### GÉOLOCALISATION


**Coordonnées WGS84 :** X: 1.83814100 / Y: 47.86945500

**Coordonnées RGF93 (Lambert 93) :** X: 613138.73 / Y: 6752756.89

**Coordonnées RGF93 (ETRS89) :** X: 1.838141 / Y: 47.869455

**Code Hydro:** ----0000

**Rive de référence:** Gauche

	<b>3 Juin 1856</b>	Nature de l'inondation : <b>Débordement de cours d'eau</b>	Nature du repère : <b>Repère normalisé (décret n°2005-233)</b>
--	--------------------	--	--

**Commentaires :** Repère EP Loire de la crue du 3 juin 1856.

#### GÉNÉRAL

**Code :** WEB\_R\_202202014514

**Date de mise à jour :**

**Auteur :** SPC LACI

01/02/2022

#### MARQUE

**Texte :** 3 Juin 1856 / Loire

**Maximum de l'inondation :** Oui

**Visibilité :** Oui

**État du repère :** Bon

**Pérennité :** Longue



Vue du repère en 2022

Commune : **SAINT-HILAIRE-SAINT-MESMIN**Rivière : **La Loire****Mairie**

**Commentaires :** Ensemble pédagogique de l'EP Loire (panneau et repères) installé sur la façade de la mairie face à la Pie et au stade de foot.

**3** Repère(s) sur le site

**GÉNÉRAL**

**Unité de gestion :** Loire-Allier-Cher-Indre

**Code :** WEB\_S\_202202011758

**Date de mise à jour :** 01/02/2022

**Auteur :** SPC LACI



Vue du site en 2022

**GÉOLOCALISATION**

**Coordonnées WGS84 :** X: 1.83814100 / Y: 47.86945500

**Coordonnées RGF93 (Lambert 93) :** X: 613138.73 / Y: 6752756.89

**Coordonnées RGF93 (ETRS89) :** X: 1.838141 / Y: 47.869455

**Code Hydro:** ----0000

**Rive de référence:** Gauche

**27 Septembre 1866**

Nature de l'inondation : **Débordement de cours d'eau**

Nature du repère : **Repère normalisé (décret n°2005-233)**

**Commentaires :** Repère EP Loire de la crue du 27 septembre 1866.

**GÉNÉRAL**

**Code :** WEB\_R\_202202015151

**Date de mise à jour :**

**Auteur :** SPC LACI

01/02/2022

**MARQUE**

**Texte :** 27 septembre 1866 / Loire

**Maximum de l'inondation :** Oui


**Visibilité :** Oui

**État du repère :** Bon

**Pérennité :** Longue



Vue du repère en 2022

	Commune : <b>SAINT-HILAIRE-SAINT-MESMIN</b>	Rivière : <b>La Loire</b>
	<b>Mairie</b>	<b>3</b> Repère(s) sur le site

**Commentaires :** Ensemble pédagogique de l'EP Loire (panneau et repères) installé sur la façade de la mairie face à la Pie et au stade de foot.

#### GÉNÉRAL

**Unité de gestion :** Loire-Allier-Cher-Indre

**Code :** WEB\_S\_202202011758

**Date de mise à jour :** 01/02/2022

**Auteur :** SPC LACI



Vue du site en 2022

#### GÉOLOCALISATION


**Coordonnées WGS84 :** X: 1.83814100 / Y: 47.86945500

**Coordonnées RGF93 (Lambert 93) :** X: 613138.73 / Y: 6752756.89

**Coordonnées RGF93 (ETRS89) :** X: 1.838141 / Y: 47.869455

**Code Hydro:** ----0000

**Rive de référence:** Gauche

	<b>20 Octobre 1846</b>	Nature de l'inondation : <b>Débordement de cours d'eau</b>
	Nature du repère : <b>Repère normalisé (décret n°2005-233)</b>	

**Commentaires :** Macaron EP Loire de la crue du 20 octobre 1846 .

#### GÉNÉRAL

**Code :** WEB\_R\_202202012311

**Date de mise à jour :**

**Auteur :** SPC LACI

01/02/2022

#### MARQUE

**Texte :** 20 Octobre 1846 / Plus hautes Eaux Connues / Loire

**Maximum de l'inondation :** Oui

**Visibilité :** Oui

**État du repère :** Bon

**Pérennité :** Longue



Vue du repère en 2022