



Commune : **PRADINES**

Rivière : **Le Lot**

Parking couvert du supermarché

2

Repère(s) sur le site


GÉNÉRAL

Unité de gestion : Lot

Code : WEB_S_202201312016

Date de mise à jour : 31/01/2022

Auteur : Éric Valette



auteur photo : DDT46

GÉOLOCALISATION

Coordonnées WGS84 : X: 1.42244250 / Y: 44.46601800

Coordonnées RGF93 (Lambert 93) X: 574512.84 / Y: 6375360.65

Coordonnées RGF93 (ETRS89) : X: 1.4224425 / Y: 44.466018

Code Hydro: O---0150

Rive de référence: Gauche



2 Février 2021

Nature de l'inondation : **Débordement de cours d'eau**

Nature du repère : **Laisse d'inondation**

Commentaires : La photo a été prise au pic de crue. La flèche indique la pile sur laquelle est apposé le repère de 2003 pris en photo.

GÉNÉRAL

Code : WEB_R_202201311242

Date de mise à jour :

Auteur : Éric Valette

31/01/2022

MARQUE

État du repère : Disparu

SOURCE DE REPÉRAGE : DDT 46 - 04/12/2017



auteur photo : DDT46


Commune : **PRADINES**

Rivière : **Le Lot**

Parking couvert du supermarché


2 Repère(s) sur le site

GÉNÉRAL

Unité de gestion : Lot

Code : WEB_S_202201312016 Date de mise à jour : 31/01/2022

Auteur : Éric Valette




GÉOLOCALISATION

Coordonnées WGS84 : X: 1.42244250 / Y: 44.46601800

Coordonnées RGF93 (Lambert 93) X: 574512.84 / Y: 6375360.65

Coordonnées RGF93 (ETRS89) : X: 1.4224425 / Y: 44.466018

Code Hydro: O---0150 Rive de référence: Gauche


5 Décembre 2003

Altitude calculée de l'eau : **non déterminé**

Nature de l'inondation : **Débordement de cours d'eau**

Nature du repère : **Plaque**

Commentaires : Plusieurs plaques ont été apposées sur différents appuis du parking couvert. Le site correspond à la pile Nord-Est du parking couvert.

GÉNÉRAL

Code : WEB_R_202201314831 Date de mise à jour : 28/02/2022

Auteur : Éric Valette



MARQUE

Texte : CRUE DU LOT 05-12-2003

Maximum de l'inondation : Oui

État du repère : Bon

SOURCE DE REPÉRAGE : DDT 46 - 04/12/2017

NIVELLEMENT INITIAL

Commentaires sur le nivellement : Le repère se trouve 1m45 au-dessus du sol.

Référence nivelée : Marque d'inondation