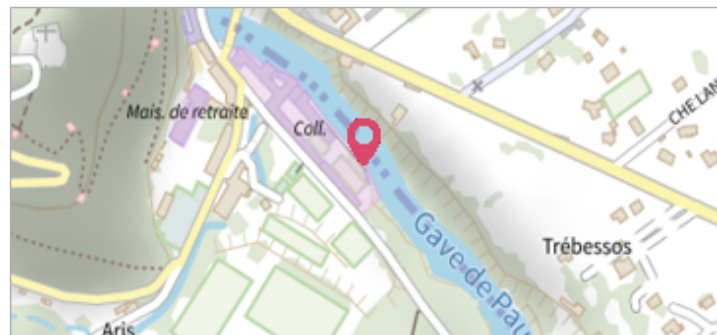
	Commune : <b>LESTELLE-BETHARRAM</b>	Rivière : <b>Le Gave de Pau</b>
<h2 style="margin: 0;">Cour du collège Le Beau Rameau</h2>		
		<b>1</b> Repère(s) sur le site

**GÉNÉRAL**


---


**Unité de gestion :** Gironde-Adour-Dordogne  
**Code :** WEB\_S\_202205290457      **Date de mise à jour :** 27/01/2022  
**Auteur :** SMBGP



**GÉOLOCALISATION**


---


**Coordonnées WGS84 :** X: -0.20511820 / Y: 43.12192450  
**Coordonnées RGF93 (Lambert 93) X:** 439040 / **Y:** 6230036.99  
**Coordonnées RGF93 (ETRS89) :** X: -0.2051182 / Y: 43.1219245  
**Code Hydro:** Q---0100      **Rive de référence:** Gauche

	<b>19 Juin 2013</b>	Nature de l'inondation : <b>Débordement de cours d'eau</b> Nature du repère : <b>Laisse d'inondation</b>
<b>Commentaires :</b> Eau à 25 cm au-dessus du sol dans le 7ème toilette de la cour en partant de l'amont. 2,5 m d'eau dans la partie basse, au pied des escaliers d'accès depuis la cour.		

**GÉNÉRAL**


---

**Code :** WEB\_R\_202201271348      **Date de mise à jour :** 27/01/2022  
**Auteur :** SMBGP



**MARQUE**


---

**Maximum de l'inondation :** Oui  
**Visibilité :** Non renseigné      **État du repère :** Disparu  
**Pérennité :** Aucune      **Repère calculé :** Non renseigné  
**PHEC :** Non renseigné

**SOURCE DE REPÉRAGE : RELEVÉS LAISSES DE CRUE DE 2013 PAR HEA POUR LA DDTM 64 -**


---

**Type de repérage :** Campagne de terrain post-inondation