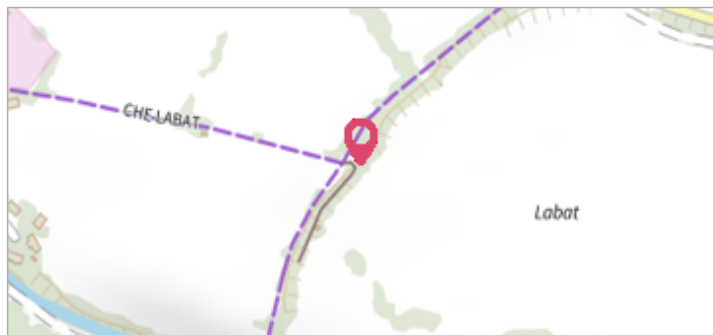


	Commune : NAY	Rivière : Le Gave de Pau
	Mur en pierre chemin de Laclau	

1 Repère(s) sur le site


GÉNÉRAL


Unité de gestion : Gironde-Adour-Dordogne
 Code : WEB_S_202201270418 Date de mise à jour : 27/01/2022
 Auteur : SMBGP



GÉOLOCALISATION

Coordonnées WGS84 : X: -0.24793740 / Y: 43.17297200
 Coordonnées RGF93 (Lambert 93) X: 435789 / Y: 6235850.02
 Coordonnées RGF93 (ETRS89) : X: -0.2479374 / Y: 43.172972
 Code Hydro: Q---0100 Rive de référence: Droite



	19 Juin 2013 Nature de l'inondation : Débordement de cours d'eau	Nature du repère : Marque peinture ou encre
---	---	--

GÉNÉRAL

Code : WEB_R_202201262508 Date de mise à jour : 17/02/2022
 Auteur : SMBGP

MARQUE

Maximum de l'inondation : Oui
 Visibilité : Non renseigné État du repère : Mauvais
 Pérennité : Aucune Repère calculé : Non renseigné
 PHEC : Non renseigné



SOURCE DE REPÉRAGE : RELEVÉS LAISSES DE CRUE DE 2013 PAR HEA POUR LA DDTM 64 -

Type de repérage : Campagne de terrain post-inondation