



Commune : SAINT-PIERRE-D'AURILLAC

St Pierre d'Aurillac_les Arrocs

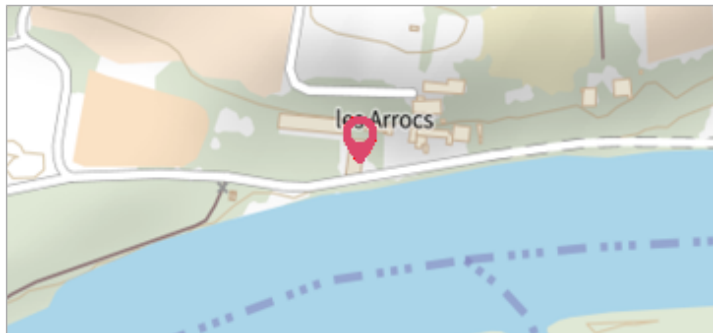
2 Repère(s) sur le site

GÉNÉRAL

Unité de gestion : Gironde-Adour-Dordogne

Code : WEB_S_202201200557 Date de mise à jour : 10/02/2022

Auteur : GEMAPI



GÉOLOCALISATION

Coordonnées WGS84 : X: -0.18156530 / Y: 44.56850480

Coordonnées RGF93 (Lambert 93) X: 447431.9 / Y: 6390580.64

Coordonnées RGF93 (ETRS89) : X: -0.1815653 / Y: 44.5685048



2021

Nature de l'inondation :


GÉNÉRAL

Code : WEB_R_202203311747_1 Date de mise à jour :

Auteur : GEMAPI

22/05/2022

MARQUE



St Pierre d'Aurillac (33)_repère février 2021 aux Arrocs à côté d'une échelle de crue



Commune : SAINT-PIERRE-D'AURILLAC

St Pierre d'Aurillac_les Arrocs

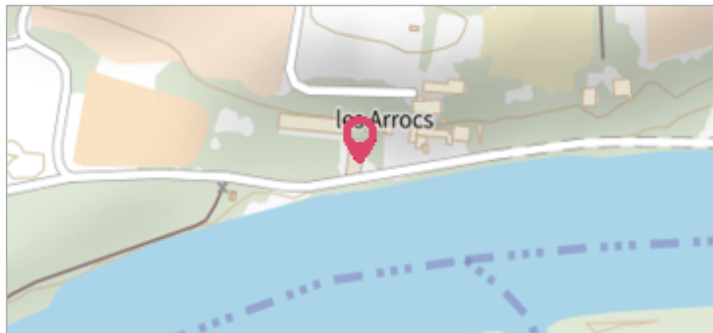
2 Repère(s) sur le site

GÉNÉRAL

Unité de gestion : Gironde-Adour-Dordogne

Code : WEB_S_202201200557 Date de mise à jour : 10/02/2022

Auteur : GEMAPI



GÉOLOCALISATION

Coordonnées WGS84 : X: -0.18156530 / Y: 44.56850480

Coordonnées RGF93 (Lambert 93) X: 447431.9 / Y: 6390580.64

Coordonnées RGF93 (ETRS89) : X: -0.1815653 / Y: 44.5685048



Janvier 2014

Nature de l'inondation : Débordement de cours d'eau

Nature du repère : Laisse d'inondation

Commentaires : Code laisse : 13 - 8m75 à l'échelle de crue - Fiabilité : Bonne

GÉNÉRAL

Code : 26GAD_G14_R_13_1

Date de mise à jour :

Auteur : SPC GAD

14/01/2026

MARQUE

Maximum de l'inondation : Oui

Visibilité : Non

État du repère : Disparu

Pérennité : Aucune

Repère calculé : Non renseigné

PHEC : Non renseigné

SOURCE DE REPÉRAGE : PAPI DE LA GARONNE GIRONDINE - RELEVÉ DES LAISSES DE LA CRUE DE JANVIER 2014 - 01/05/2014

Type de repérage : Campagne de terrain post-inondation

Organisme(s) : ARTELIA



Vue du site et du repère - auteur : Artelia