Commune : **LA REOLE**

La Réole_Place du Viaduc

4 Repère(s) sur le site

GÉNÉRAL

Unité de gestion : Gironde-Adour-Dordogne
Code : WEB_S_202201204650 **Date de mise à jour :** 10/02/2022
Auteur : GEMAPI

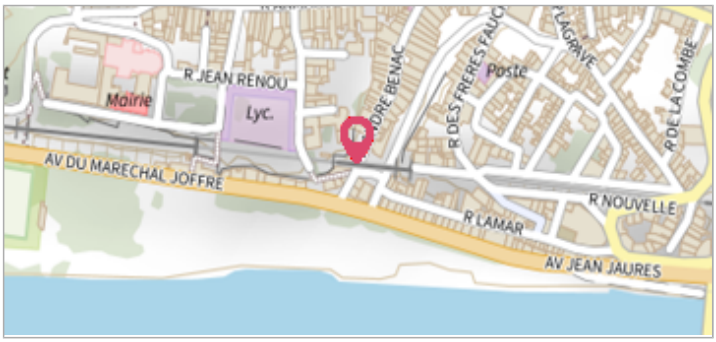

GÉOLOCALISATION

Coordonnées WGS84 : X: -0.03850900 / Y: 44.58043450
Coordonnées RGF93 (Lambert 93) X: 458833.65 / Y: 6391457.52
Coordonnées RGF93 (ETRS89) : X: -0.038509 / Y: 44.5804345

1952

Nature de l'inondation :

GÉNÉRAL

Code : WEB_R_202201202159 **Date de mise à jour :** 10/02/2022
Auteur : GEMAPI

MARQUE

La Réole (33)_plusieurs repères Place du Viaduc

Commune : **LA REOLE**

La Réole_Place du Viaduc

4 Repère(s) sur le site

GÉNÉRAL

Unité de gestion : Gironde-Adour-Dordogne
Code : WEB_S_202201204650 **Date de mise à jour :** 10/02/2022
Auteur : GEMAPI

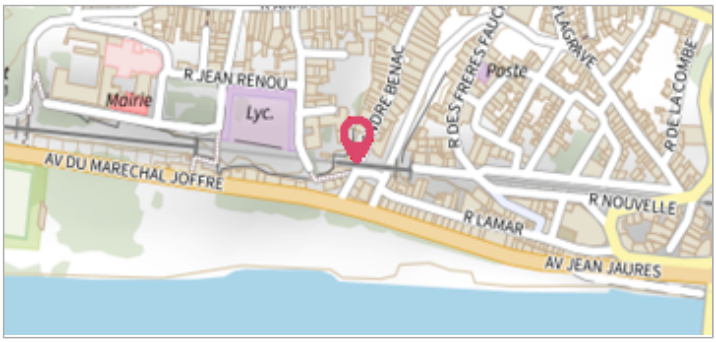

GÉOLOCALISATION

Coordonnées WGS84 : X: -0.03850900 / Y: 44.58043450
Coordonnées RGF93 (Lambert 93) X: 458833.65 / Y: 6391457.52
Coordonnées RGF93 (ETRS89) : X: -0.038509 / Y: 44.5804345

1981

Nature de l'inondation :

GÉNÉRAL

Code : WEB_R_202202100921 **Date de mise à jour :** 10/02/2022
Auteur : GEMAPI

MARQUE

La Réole (33)_plusieurs repères Place du Viaduc

Commune : **LA REOLE**

La Réole_Place du Viaduc

4 Repère(s) sur le site

GÉNÉRAL

Unité de gestion : Gironde-Adour-Dordogne
Code : WEB_S_202201204650 **Date de mise à jour :** 10/02/2022
Auteur : GEMAPI

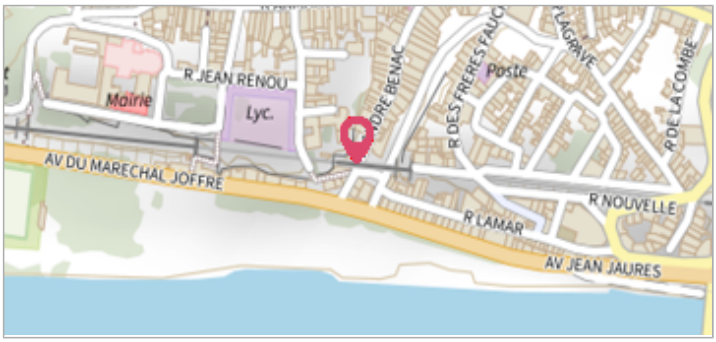

GÉOLOCALISATION

Coordonnées WGS84 : X: -0.03850900 / Y: 44.58043450
Coordonnées RGF93 (Lambert 93) X: 458833.65 / Y: 6391457.52
Coordonnées RGF93 (ETRS89) : X: -0.038509 / Y: 44.5804345

1930

Nature de l'inondation :

GÉNÉRAL

Code : WEB_R_202202100931 **Date de mise à jour :** 10/02/2022
Auteur : GEMAPI

MARQUE

La Réole (33)_plusieurs repères Place du Viaduc

Commune : **LA REOLE**

La Réole_Place du Viaduc

4 Repère(s) sur le site

GÉNÉRAL

Unité de gestion : Gironde-Adour-Dordogne
Code : WEB_S_202201204650 **Date de mise à jour :** 10/02/2022
Auteur : GEMAPI

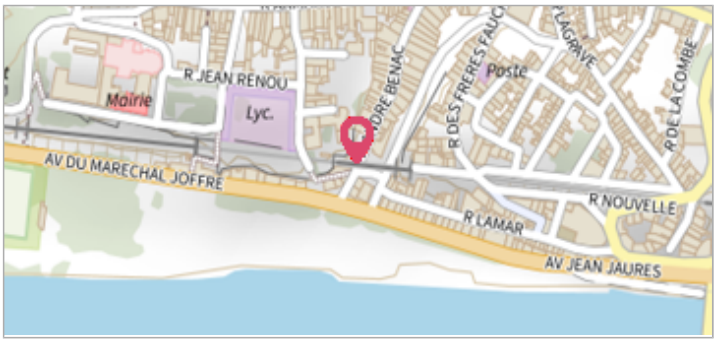

GÉOLOCALISATION

Coordonnées WGS84 : X: -0.03850900 / Y: 44.58043450
Coordonnées RGF93 (Lambert 93) X: 458833.65 / Y: 6391457.52
Coordonnées RGF93 (ETRS89) : X: -0.038509 / Y: 44.5804345

2021

Nature de l'inondation :

GÉNÉRAL

Code : WEB_R_202203311744 **Date de mise à jour :** 09/06/2022
Auteur : GEMAPI

MARQUE

La Réole (33)_plusieurs repères Place du Viaduc