

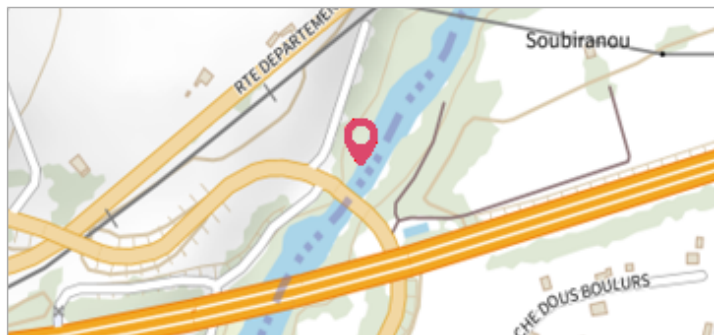
Commune : **BAIGTS-DE-BEARN** | Rivière : **Le Gave de Pau**

Echelle limnimétrique amont pont de Bérenx

11 Repère(s) sur le site


GÉNÉRAL

Unité de gestion : Gironde-Adour-Dordogne
 Code : WEB_S_202203221709 Date de mise à jour : 22/03/2022
 Auteur : SMBGP



GÉOLOCALISATION

Coordonnées WGS84 : X: -0.85405590 / Y: 43.50781940
 Coordonnées RGF93 (Lambert 93) X: 388335.01 / Y: 6275244.99
 Coordonnées RGF93 (ETRS89) : X: -0.8540559 / Y: 43.5078194
 Code Hydro: Q--0100 Rive de référence: Droite




11 juin 2000
 Nature de l'inondation : **Débordement de cours d'eau** Nature du repère : **Mesure du niveau d'eau**

Commentaires : Le Gave de Pau a atteint la cote de 6,2 m sur l'échelle limnimétrique.

GÉNÉRAL

Code : WEB_R_202201203740 Date de mise à jour : 21/02/2022
 Auteur : SMBGP



MARQUE

Maximum de l'inondation : Oui
 Visibilité : Non renseigné État du repère : Disparu
 Pérennité : Aucune Repère calculé : Non renseigné
 PHEC : Non

SOURCE DE REPÉRAGE : BANQUE HYDRO -

Type de repérage : Observations en cours d'événement