



Commune : **GUICHEN**

Rivière : **La Vilaine**

Maison éclusière, le Gai Lieu

3 Repère(s) sur le site

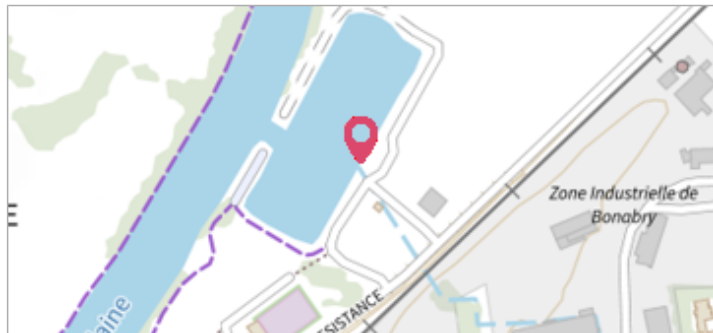
GÉNÉRAL

Unité de gestion : Vilaine-Côtiers Bretons

Code : RC VIL 76-B

Date de mise à jour : 21/01/2022

Auteur : SPC VCB



Maison éclusière, le Gai Lieu

GÉOLOCALISATION

Coordonnées WGS84 : X: -1.74941950 / Y: 47.92648800

Coordonnées RGF93 (Lambert 93) X: 345512.75 / Y: 6769119.1

Coordonnées RGF93 (ETRS89) : X: -1.7494195 / Y: 47.926488

Code Hydro: J---0060

Rive de référence: Droite



29 décembre 1999

Nature de l'inondation : **Débordement de cours d'eau**

Altitude calculée de l'eau : **14.02 m**

Nature du repère : **Repère normalisé (décret n°2005-233)**

GÉNÉRAL

Code : RC VIL 76-B-1_1999

Date de mise à jour :

Auteur : SPC VCB

01/02/2022

MARQUE

Texte : Inondation de Décembre 1999 - La Vilaine

Maximum de l'inondation : Oui

Visibilité : Oui

État du repère : Bon

Pérennité : Longue

Repère calculé : Non

PHEC : Non

SOURCE DE REPÉRAGE : EPTB VILAINE - 02/04/2001

Type de repérage : Campagne de terrain post-inondation

REPÈRE NORMALISÉ DE LA CRUE DE DÉCEMBRE 1999 - 18/01/2022

Méthode : Non renseigné

Organisme : GEOMEXPERT


Référence nivelée : Marque d'inondation

Description référence du repère : Repère normalisé de la crue de Décembre 1999

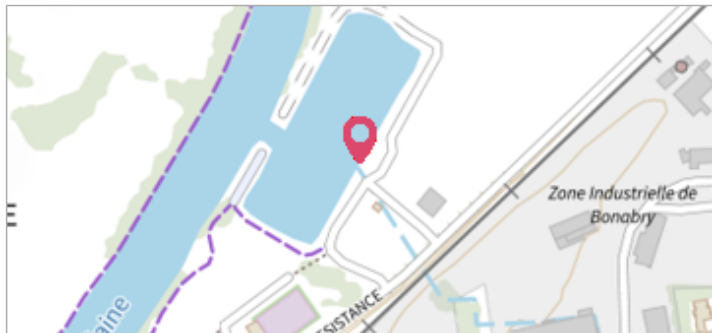
Système altimétrique : NGF IGN 1969 (système normal)

Altitude de la référence (en m) : 14.020 m

Altitude calculée de l'eau (en m) : 14.02




Repère normalisé de la crue de Décembre 1999

Commune : **GUICHEN**Rivière : **La Vilaine****Maison éclusière, le Gai Lieu****3** Repère(s) sur le site**GÉNÉRAL****Unité de gestion :** Vilaine-Côtiers Bretons**Code :** RC VIL 76-B**Date de mise à jour :** 21/01/2022**Auteur :** SPC VCB

Maison éclusière, le Gai Lieu

GÉOLOCALISATION**Coordonnées WGS84 :** X: -1.74941950 / Y: 47.92648800**Coordonnées RGF93 (Lambert 93) :** X: 345512.75 / Y: 6769119.1**Coordonnées RGF93 (ETRS89) :** X: -1.7494195 / Y: 47.926488**Code Hydro:** J---0060**Rive de référence:** Droite**6 janvier 2001**Nature de l'inondation : **Débordement de cours d'eau**Altitude calculée de l'eau : **14.29 m**Nature du repère : **Repère normalisé (décret n°2005-233)****GÉNÉRAL****Code :** RC VIL 76-B-2_2001**Date de mise à jour :****Auteur :** SPC VCB

21/03/2025

MARQUE**Texte :** Inondation Janvier 2001 - la Vilaine**Maximum de l'inondation :** Oui**Visibilité :** Oui**État du repère :** Bon**Pérennité :** Longue**Repère calculé :** Non**PHEC :** Non**SOURCE DE REPÉRAGE :** EPTB VILAINE - 02/04/2001**Type de repérage :** Campagne de terrain post-inondation**REPÈRE NORMALISÉ DE LA CRUE DE JANVIER 2001 - 01/06/2009****Méthode :** Non renseigné**Organisme :** GEOMEXPERT**Référence nivelée :** Marque d'inondation**Description référence du repère :** Repère normalisé de la crue de Janvier 2001**Système altimétrique :** NGF IGN 1969 (système normal)**Altitude de la référence (en m) :** 14.290 m**Altitude calculée de l'eau (en m) :** 14.29

Repère normalisé de la crue de Janvier 2001

Commune : **GUICHEN**

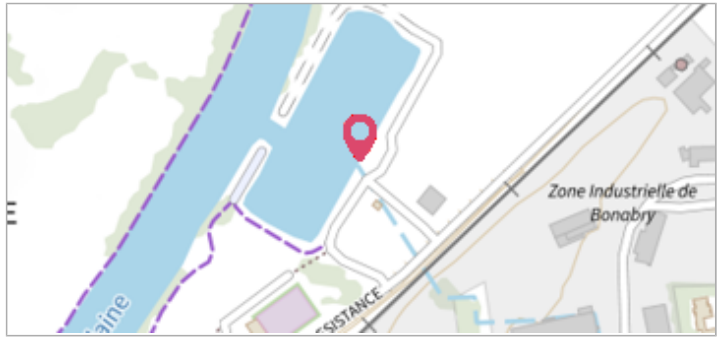
Rivière : **La Vilaine**

Maison éclusière, le Gai Lieu

3 Repère(s) sur le site

GÉNÉRAL

Unité de gestion : Vilaine-Côtiers Bretons
 Code : RC VIL 76-B Date de mise à jour : 21/01/2022
 Auteur : SPC VCB



Maison éclusière, le Gai Lieu

GÉOLOCALISATION

Coordonnées WGS84 : X: -1.74941950 / Y: 47.92648800
 Coordonnées RGF93 (Lambert 93) X: 345512.75 / Y: 6769119.1
 Coordonnées RGF93 (ETRS89) : X: -1.7494195 / Y: 47.926488
 Code Hydro: J---0060 Rive de référence: Droite

28 janvier 2025

Nature de l'inondation : **Débordement de cours d'eau**

Altitude calculée de l'eau : **14.485 m**

Nature du repère : **Laisse d'inondation**

Commentaires : La hauteur de l'inondation était de 1,30m dans le garage et de 0,53m à l'intérieur de la maison éclusière de Gailieu

GÉNÉRAL

Code : RC VIL 76-B-2_2025 Date de mise à jour : 21/03/2025
 Auteur : SPC VCB



Différence entre la crue de 2025 et le repère de 2001 - photo Conseil Régional de Bretagne - voies navigables

MARQUE

Maximum de l'inondation : Oui
 Visibilité : Non État du repère : Disparu
 Pérennité : Aucune Repère calculé : Non
 PHEC : Oui

SOURCE DE REPÉRAGE : CONSEIL RÉGIONAL DE BRETAGNE - VOIES NAVIGABLES - 25/02/2025

Type de repérage : Campagne de terrain post-inondation

DIFFÉRENCE ENTRE LA LAISSE DE CRUE DE 2025 ET LE REPÈRE DE 2001 - 25/02/2025

Méthode : Autre
 Référence nivelée : Autre type de référence
 Description référence du repère : Le repère de crue de 2001
 Système altimétrique : NGF IGN 1969 (système normal)
 Altitude de la référence (en m) : 14.290 m
 Différence entre le niveau d'eau et la référence (en m) : 0.195 m
 Altitude calculée de l'eau (en m) : 14.485