
Commune : **LACAVE**
Meyraguet

3 Repère(s) sur le site


GÉNÉRAL

Unité de gestion : Lot
Code : WEB_S_202201184500 Date de mise à jour : 10/02/2022
Auteur : gremminge



GÉOLOCALISATION

Coordonnées WGS84 : X: 1.53870639 / Y: 44.85590220
Coordonnées RGF93 (Lambert 93) X: 584561.38 / Y: 6418482.64
Coordonnées RGF93 (ETRS89) : X: 1.5387064 / Y: 44.8559022


5 janvier 2018
Nature de l'inondation : **Débordement de cours d'eau**

Altitude calculée de l'eau : **97.907 m**
Nature du repère : **Laisse d'inondation**

Commentaires : Site 20

GÉNÉRAL

Code : PHE 95 Date de mise à jour : 10/02/2022
Auteur : gremminge




MARQUE

Visibilité : Non renseigné

SOURCE DE REPÉRAGE : INCONNUE -

NIVELLEMENT INITIAL - 10/01/2018

Méthode : GPS
Référence nivelée : Marque d'inondation
Système altimétrique : NGF IGN 1969 (système normal)
Altitude de la référence (en m) : 97.907 m
Altitude calculée de l'eau (en m) : 97.907


Commune : **LACAVE**
Meyraguet

3 Repère(s) sur le site


GÉNÉRAL

Unité de gestion : Lot
 Code : WEB_S_202201184500 Date de mise à jour : 10/02/2022
 Auteur : gremminge



GÉOLOCALISATION

Coordonnées WGS84 : X: 1.53870639 / Y: 44.85590220
 Coordonnées RGF93 (Lambert 93) X: 584561.38 / Y: 6418482.64
 Coordonnées RGF93 (ETRS89) : X: 1.5387064 / Y: 44.8559022



5 janvier 2018
 Nature de l'inondation : **Débordement de cours d'eau**

Altitude calculée de l'eau : **97.817 m**
 Nature du repère : **Laisse d'inondation**

Commentaires : Site 20

GÉNÉRAL

Code : PHE 96 Date de mise à jour : 10/02/2022
 Auteur : gremminge




MARQUE

Visibilité : Non renseigné

SOURCE DE REPÉRAGE : INCONNUE -

NIVELLEMENT INITIAL - 10/01/2018

Méthode : GPS
 Référence nivelée : Marque d'inondation
 Système altimétrique : NGF IGN 1969 (système normal)
 Altitude de la référence (en m) : 97.817 m
 Altitude calculée de l'eau (en m) : 97.817


Commune : **LACAVE**
Meyraguet

3 Repère(s) sur le site


GÉNÉRAL

Unité de gestion : Lot
Code : WEB_S_202201184500 Date de mise à jour : 10/02/2022
Auteur : gremminger



GÉOLOCALISATION

Coordonnées WGS84 : X: 1.53870639 / Y: 44.85590220
Coordonnées RGF93 (Lambert 93) X: 584561.38 / Y: 6418482.64
Coordonnées RGF93 (ETRS89) : X: 1.5387064 / Y: 44.8559022



5 janvier 2018
Nature de l'inondation : **Débordement de cours d'eau**

Altitude calculée de l'eau : **97.893 m**
Nature du repère : **Laisse d'inondation**

Commentaires : Site 20

GÉNÉRAL

Code : PHE 97 Date de mise à jour : 10/02/2022
Auteur : gremminger



MARQUE

Visibilité : Non renseigné

SOURCE DE REPÉRAGE : INCONNUE -

NIVELLEMENT INITIAL - 10/01/2018

Méthode : GPS
Référence nivelée : Marque d'inondation
Système altimétrique : NGF IGN 1969 (système normal)
Altitude de la référence (en m) : 97.893 m
Altitude calculée de l'eau (en m) : 97.893