



Commune : **CREYSSE**

Camping du Port

4

Repère(s) sur le site

GÉNÉRAL

Unité de gestion : Lot

Code : WEB_S_202201172353

Date de mise à jour : 10/02/2022

Auteur : gremminger



GÉOLOCALISATION

Coordonnées WGS84 : X: 1.59820880 / Y: 44.88327660

Coordonnées RGF93 (Lambert 93) X: 589315.4 / Y: 6421437.39

Coordonnées RGF93 (ETRS89) : X: 1.5982088 / Y: 44.8832766



5 Janvier 2018

Nature de l'inondation : **Débordement de cours d'eau**

Altitude calculée de l'eau : **105.575 m**

Nature du repère : **Laisse d'inondation**

Commentaires : Site 16

GÉNÉRAL

Code : PHE 83

Date de mise à jour :

Auteur : gremminger

10/02/2022

MARQUE

Visibilité : Non renseigné

SOURCE DE REPÉRAGE : INCONNUE -

NIVELLEMENT INITIAL - 10/01/2018

Méthode : GPS

Référence nivelée : Marque d'inondation

Système altimétrique : NGF IGN 1969 (système normal)

Altitude de la référence (en m) : 105.575 m

Altitude calculée de l'eau (en m) : 105.575



Commune : **CREYSSE**

Camping du Port

4

Repère(s) sur le site

GÉNÉRAL

Unité de gestion : Lot

Code : WEB_S_202201172353

Date de mise à jour : 10/02/2022

Auteur : gremminge



GÉOLOCALISATION

Coordonnées WGS84 : X: 1.59820880 / Y: 44.88327660

Coordonnées RGF93 (Lambert 93) X: 589315.4 / Y: 6421437.39

Coordonnées RGF93 (ETRS89) : X: 1.5982088 / Y: 44.8832766



5 Janvier 2018

Nature de l'inondation : **Débordement de cours d'eau**

Altitude calculée de l'eau : **105.381 m**

Nature du repère : **Laisse d'inondation**

Commentaires : Site 16

GÉNÉRAL

Code : PHE 84

Date de mise à jour :

Auteur : gremminge

10/02/2022

MARQUE

Visibilité : Non renseigné

SOURCE DE REPÉRAGE : INCONNUE -

NIVELLEMENT INITIAL - 10/01/2018


Méthode : GPS

Référence nivelée : Marque d'inondation

Système altimétrique : NGF IGN 1969 (système normal)

Altitude de la référence (en m) : 105.381 m

Altitude calculée de l'eau (en m) : 105.381


Commune : **CREYSSE**

Camping du Port

4 Repère(s) sur le site

GÉNÉRAL

Unité de gestion : Lot

Code : WEB_S_202201172353 Date de mise à jour : 10/02/2022

Auteur : gremminge




GÉOLOCALISATION

Coordonnées WGS84 : X: 1.59820880 / Y: 44.88327660

Coordonnées RGF93 (Lambert 93) X: 589315.4 / Y: 6421437.39

Coordonnées RGF93 (ETRS89) : X: 1.5982088 / Y: 44.8832766


5 Janvier 2018

Altitude calculée de l'eau : **105.567 m**

Nature de l'inondation : **Débordement de cours d'eau**


Nature du repère : **Laisse d'inondation**

Commentaires : Site 16

GÉNÉRAL

Code : PHE 85 Date de mise à jour : 10/02/2022

Auteur : gremminge



MARQUE

Visibilité : Non renseigné

SOURCE DE REPÉRAGE : INCONNUE -

NIVELLEMENT INITIAL - 10/01/2018

Méthode : GPS


Commentaires sur le nivellement : PHE à + 1 cm du sol

Référence nivelée : Marque d'inondation

Système altimétrique : NGF IGN 1969 (système normal)

Altitude de la référence (en m) : 105.567 m

Altitude calculée de l'eau (en m) : 105.567


Commune : **CREYSSE**

Camping du Port

4 Repère(s) sur le site

GÉNÉRAL

Unité de gestion : Lot

Code : WEB_S_202201172353 Date de mise à jour : 10/02/2022

Auteur : gremminge




GÉOLOCALISATION

Coordonnées WGS84 : X: 1.59820880 / Y: 44.88327660

Coordonnées RGF93 (Lambert 93) X: 589315.4 / Y: 6421437.39

Coordonnées RGF93 (ETRS89) : X: 1.5982088 / Y: 44.8832766


5 Janvier 2018

Altitude calculée de l'eau : **105.545 m**

Nature de l'inondation : **Débordement de cours d'eau**


Nature du repère : **Laisse d'inondation**

Commentaires : Site 16

GÉNÉRAL

Code : PHE 86 Date de mise à jour : 10/02/2022

Auteur : gremminge



MARQUE

Visibilité : Non renseigné

SOURCE DE REPÉRAGE : INCONNUE -

NIVELLEMENT INITIAL - 10/01/2018

Méthode : GPS

Commentaires sur le nivellement : PHE à + 1 cm du sol

Référence nivelée : Marque d'inondation

Système altimétrique : NGF IGN 1969 (système normal)

Altitude de la référence (en m) : 105.545 m

Altitude calculée de l'eau (en m) : 105.545