

Commune : **SAINT-SOZY** | **Aval Pont St Sozy**

4 Repère(s) sur le site

GÉNÉRAL

Unité de gestion : Lot
 Code : WEB_S_202201175952 Date de mise à jour : 10/02/2022
 Auteur : gremminger



GÉOLOCALISATION

Coordonnées WGS84 : X: 1.57403105 / Y: 44.87606820
 Coordonnées RGF93 (Lambert 93) X: 587392.08 / Y: 6420671.08
 Coordonnées RGF93 (ETRS89) : X: 1.5740311 / Y: 44.8760682

5 janvier 2018 Altitude calculée de l'eau : **102.49 m**
 Nature de l'inondation : **Débordement de cours d'eau** Nature du repère : **Laisse d'inondation**

Commentaires : Site 18

GÉNÉRAL

Code : PHE 80 Date de mise à jour : 10/02/2022
 Auteur : gremminger

MARQUE

Visibilité : Non renseigné

SOURCE DE REPÉRAGE : INCONNUE -

NIVELLEMENT INITIAL - 10/01/2018

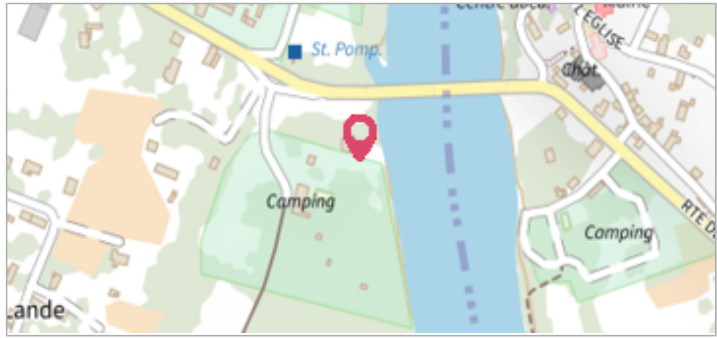
Méthode : GPS
 Référence nivelée : Marque d'inondation
 Système altimétrique : NGF IGN 1969 (système normal)
 Altitude de la référence (en m) : 102.490 m
 Altitude calculée de l'eau (en m) : 102.49

Commune : **SAINT-SOZY** | **Aval Pont St Sozy**

4 Repère(s) sur le site

GÉNÉRAL

Unité de gestion : Lot
Code : WEB_S_202201175952 **Date de mise à jour :** 10/02/2022
Auteur : gremminger



GÉOLOCALISATION

Coordonnées WGS84 : X: 1.57403105 / Y: 44.87606820
Coordonnées RGF93 (Lambert 93) X: 587392.08 / Y: 6420671.08
Coordonnées RGF93 (ETRS89) : X: 1.5740311 / Y: 44.8760682

5 janvier 2018 Altitude calculée de l'eau : **102.59 m**
 Nature de l'inondation : **Débordement de cours d'eau** Nature du repère : **Laisse d'inondation**

Commentaires : Site 18

GÉNÉRAL

Code : PHE 81 **Date de mise à jour :** 10/02/2022
Auteur : gremminger



MARQUE

Visibilité : Non renseigné

SOURCE DE REPÉRAGE : INCONNUE -

NIVELLEMENT INITIAL - 10/01/2018

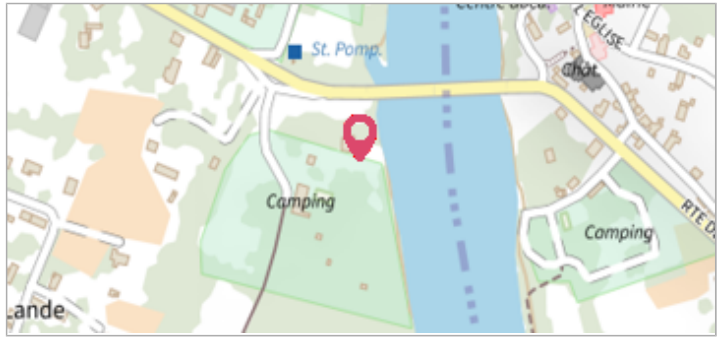
Méthode : GPS
Référence nivelée : Marque d'inondation
Système altimétrique : NGF IGN 1969 (système normal)
Altitude de la référence (en m) : 102.590 m
Altitude calculée de l'eau (en m) : 102.59

Commune : **SAINT-SOZY** | **Aval Pont St Sozy**

4 Repère(s) sur le site

GÉNÉRAL

Unité de gestion : Lot
Code : WEB_S_202201175952 **Date de mise à jour :** 10/02/2022
Auteur : gremminger



GÉOLOCALISATION

Coordonnées WGS84 : X: 1.57403105 / Y: 44.87606820
Coordonnées RGF93 (Lambert 93) : X: 587392.08 / Y: 6420671.08
Coordonnées RGF93 (ETRS89) : X: 1.5740311 / Y: 44.8760682

5 janvier 2018 Altitude calculée de l'eau : **102.58 m**
 Nature de l'inondation : **Débordement de cours d'eau** Nature du repère : **Laisse d'inondation**

Commentaires : Site 18

GÉNÉRAL

Code : PHE 82 **Date de mise à jour :** 10/02/2022
Auteur : gremminger



MARQUE

Visibilité : Non renseigné

SOURCE DE REPÉRAGE : INCONNUE -

NIVELLEMENT INITIAL - 10/01/2018

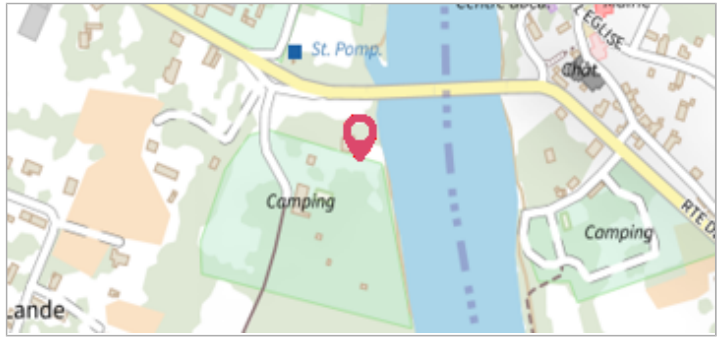
Méthode : GPS
Référence nivelée : Marque d'inondation
Système altimétrique : NGF IGN 1969 (système normal)
Altitude de la référence (en m) : 102.580 m
Altitude calculée de l'eau (en m) : 102.58

Commune : **SAINT-SOZY** | **Aval Pont St Sozy**

4 Repère(s) sur le site

GÉNÉRAL

Unité de gestion : Lot
Code : WEB_S_202201175952 **Date de mise à jour :** 10/02/2022
Auteur : gremminger



GÉOLOCALISATION


Coordonnées WGS84 : X: 1.57403105 / Y: 44.87606820
Coordonnées RGF93 (Lambert 93) : X: 587392.08 / Y: 6420671.08
Coordonnées RGF93 (ETRS89) : X: 1.5740311 / Y: 44.8760682

5 janvier 2018 Altitude calculée de l'eau : **102.51 m**
 Nature de l'inondation : **Débordement de cours d'eau** Nature du repère : **Laisse d'inondation**

Commentaires : Site 18

GÉNÉRAL

Code : PHE 79 **Date de mise à jour :** 10/02/2022
Auteur : gremminger



MARQUE

Visibilité : Non renseigné

SOURCE DE REPÉRAGE : INCONNUE -

NIVELLEMENT INITIAL - 10/01/2018

Méthode : GPS
Référence nivelée : Marque d'inondation
Système altimétrique : NGF IGN 1969 (système normal)
Altitude de la référence (en m) : 102.510 m
Altitude calculée de l'eau (en m) : 102.51