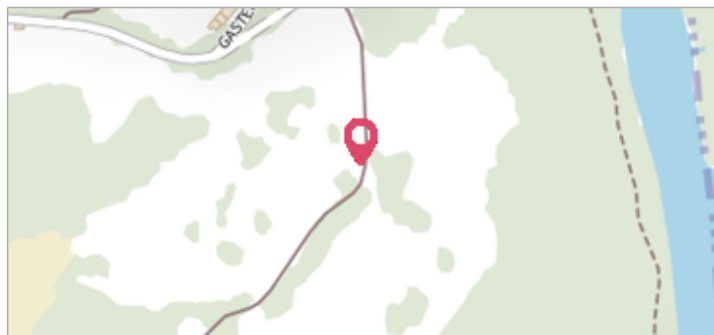

Commune : **CREYSSE**

**Gastepo**

**2** Repère(s) sur le site


**GÉNÉRAL**

Unité de gestion : Lot  
Code : WEB\_S\_202201170909      Date de mise à jour : 10/02/2022  
Auteur : gremminge



**GÉOLOCALISATION**

Coordonnées WGS84 : X: 1.60757143 / Y: 44.88267400  
Coordonnées RGF93 (Lambert 93) X: 590053.41 / Y: 6421357.39  
Coordonnées RGF93 (ETRS89) : X: 1.6075714 / Y: 44.882674


**5 janvier 2018**

Altitude calculée de l'eau : **105.98 m**


Nature de l'inondation : **Débordement de cours d'eau**

Nature du repère : **Laisse d'inondation**

Commentaires : Site 15

**GÉNÉRAL**

Code : PHE 72      Date de mise à jour : 10/02/2022  
Auteur : gremminge



**MARQUE**

Visibilité : Non renseigné

**SOURCE DE REPÉRAGE : INCONNUE -**

**NIVELLEMENT INITIAL - 10/01/2018**

Méthode : GPS  
Commentaires sur le nivellement : PHE à + 92 cm du sol  
Référence nivelée : Marque d'inondation  
Système altimétrique : NGF IGN 1969 (système normal)  
Altitude de la référence (en m) : 105.980 m  
Altitude calculée de l'eau (en m) : 105.98 m