
	Commune : MONTVALENT	<div>3</div> <div>Repère(s) sur le site</div>
	Rue de la rivière	

GÉNÉRAL	
Unité de gestion : Lot	
Code : WEB_S_202201173806	Date de mise à jour : 10/02/2022
Auteur : gremminge	



GÉOLOCALISATION	
Coordonnées WGS84 : X: 1.61675930 / Y: 44.89577160	
Coordonnées RGF93 (Lambert 93) X: 590804.29 / Y: 6422799.15	
Coordonnées RGF93 (ETRS89) : X: 1.6167593 / Y: 44.8957716	

	5 janvier 2018	Altitude calculée de l'eau : 109.97 m
	Nature de l'inondation : Débordement de cours d'eau	Nature du repère : Laisse d'inondation

Commentaires : Site 14, champ


GÉNÉRAL	
Code : PHE 68	
Auteur : gremminge	Date de mise à jour : 10/02/2022

<div></div>

MARQUE
Visibilité : Non renseigné

SOURCE DE REPÉRAGE : INCONNUE -
--


NIVELLEMENT INITIAL - 10/01/2018
Méthode : GPS
Référence nivelée : Marque d'inondation
Système altimétrique : NGF IGN 1969 (système normal)
Altitude de la référence (en m) : 109.970 m
Altitude calculée de l'eau (en m) : 109.97

	Commune : MONTVALENT	<div>3</div> <div>Repère(s) sur le site</div>
	Rue de la rivière	

GÉNÉRAL	
Unité de gestion : Lot	
Code : WEB_S_202201173806	Date de mise à jour : 10/02/2022
Auteur : gremminger	



GÉOLOCALISATION	
Coordonnées WGS84 : X: 1.61675930 / Y: 44.89577160	
Coordonnées RGF93 (Lambert 93) X: 590804.29 / Y: 6422799.15	
Coordonnées RGF93 (ETRS89) : X: 1.6167593 / Y: 44.8957716	

	5 janvier 2018	Altitude calculée de l'eau : 109.91 m
	Nature de l'inondation : Débordement de cours d'eau	Nature du repère : Laisse d'inondation

Commentaires : Site 14, champ


GÉNÉRAL	
Code : PHE 69	
Auteur : gremminger	Date de mise à jour : 10/02/2022

<div></div>

MARQUE
Visibilité : Non renseigné

SOURCE DE REPÉRAGE : INCONNUE -
--

NIVELLEMENT INITIAL - 10/01/2018
Méthode : GPS
Référence nivelée : Marque d'inondation
Système altimétrique : NGF IGN 1969 (système normal)
Altitude de la référence (en m) : 109.910 m
Altitude calculée de l'eau (en m) : 109.91

	Commune : MONTVALENT	<div>3</div> <div>Repère(s) sur le site</div>
	Rue de la rivière	

GÉNÉRAL	
Unité de gestion : Lot	
Code : WEB_S_202201173806	Date de mise à jour : 10/02/2022
Auteur : gremminge	



GÉOLOCALISATION	
Coordonnées WGS84 : X: 1.61675930 / Y: 44.89577160	
Coordonnées RGF93 (Lambert 93) X: 590804.29 / Y: 6422799.15	
Coordonnées RGF93 (ETRS89) : X: 1.6167593 / Y: 44.8957716	

	5 janvier 2018	Altitude calculée de l'eau : 109.93 m
	Nature de l'inondation : Débordement de cours d'eau	Nature du repère : Laisse d'inondation
Commentaires : Site 14, champ		

GÉNÉRAL	
Code : PHE 70	Date de mise à jour : 10/02/2022
Auteur : gremminge	

<div></div>

MARQUE
Visibilité : Non renseigné

SOURCE DE REPÉRAGE : INCONNUE -
--

NIVELLEMENT INITIAL - 10/01/2018
Méthode : GPS
Référence nivelée : Marque d'inondation
Système altimétrique : NGF IGN 1969 (système normal)
Altitude de la référence (en m) : 109.930 m
Altitude calculée de l'eau (en m) : 109.93