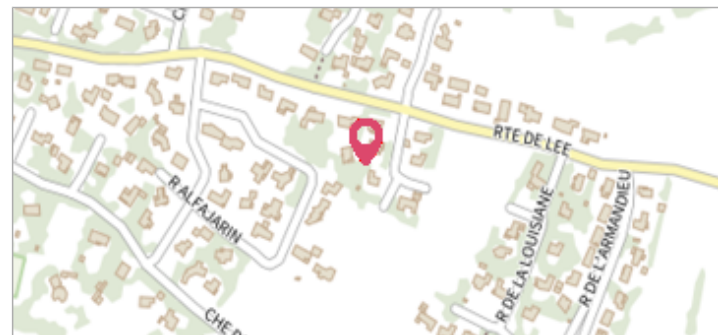
	Commune : IDRON	Rivière : Le ruisseau de l'Ousse
	11 impasse des Bougainvilliers	

Commentaires : Côté jardin de l'habitation

1 Repère(s) sur le site


GÉNÉRAL

Unité de gestion : Gironde-Adour-Dordogne
Code : WEB_S_202205290302 **Date de mise à jour :** 17/01/2022
Auteur : SMBGP



GÉOLOCALISATION


Coordonnées WGS84 : X: -0.30292690 / Y: 43.28647710
Coordonnées RGF93 (Lambert 93) X: 431846 / **Y:** 6248642.99
Coordonnées RGF93 (ETRS89) : X: -0.3029269 / Y: 43.2864771
Code Hydro: Q51-0430 **Rive de référence:** Gauche

	25 Janvier 2014
	Nature de l'inondation : Débordement de cours d'eau Nature du repère : Laisse d'inondation

Commentaires : L'eau est arrivée au niveau de la troisième marche de l'escalier côté jardin.
 Crue de l'Ousse et de l'Arriou Merdé.

GÉNÉRAL

Code : WEB_R_202201175926 **Date de mise à jour :** 21/02/2022
Auteur : SMBGP



MARQUE

Maximum de l'inondation : Oui
Visibilité : Non **État du repère :** Disparu
Pérennité : Aucune **Repère calculé :** Non renseigné
PHEC : Non renseigné

SOURCE DE REPÉRAGE : RELEVÉ PHE BUREAU D'ÉTUDE HEA POUR LA DDTM 64 (PPRI D'IDRON) - 10/02/2014