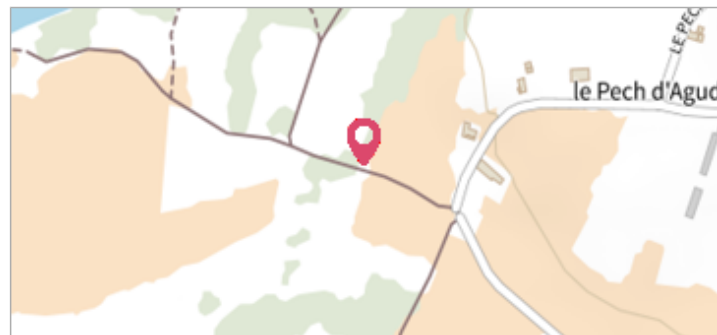

Commune : **FLOIRAC**

Pech d'Agudes

3 Repère(s) sur le site


GÉNÉRAL

Unité de gestion : Gironde-Adour-Dordogne
 Code : WEB_S_202201142423 Date de mise à jour : 10/02/2022
 Auteur : gremminger



GÉOLOCALISATION

Coordonnées WGS84 : X: 1.64464894 / Y: 44.91334960
 Coordonnées RGF93 (Lambert 93) X: 593039.25 / Y: 6424713.04
 Coordonnées RGF93 (ETRS89) : X: 1.6446489 / Y: 44.9133496


5 janvier 2018

Altitude calculée de l'eau : **111.86 m**


Nature de l'inondation : **Débordement de cours d'eau**

Nature du repère : **Laisse d'inondation**

Commentaires : Site 12

GÉNÉRAL

Code : PHE 63 Date de mise à jour : 10/02/2022
 Auteur : gremminger



MARQUE

Visibilité : Non renseigné

SOURCE DE REPÉRAGE : INCONNUE -

NIVELLEMENT INITIAL - 10/01/2018

Méthode : GPS
 Référence nivelée : Marque d'inondation
 Système altimétrique : NGF IGN 1969 (système normal)
 Altitude de la référence (en m) : 111.860 m
 Altitude calculée de l'eau (en m) : 111.86 m