Commune : **FLOIRAC**

Voie ferrée

6 Repère(s) sur le site

GÉNÉRAL

Unité de gestion : Gironde-Adour-Dordogne
Code : WEB_S_202201144709 **Date de mise à jour :** 10/02/2022
Auteur : gremminger

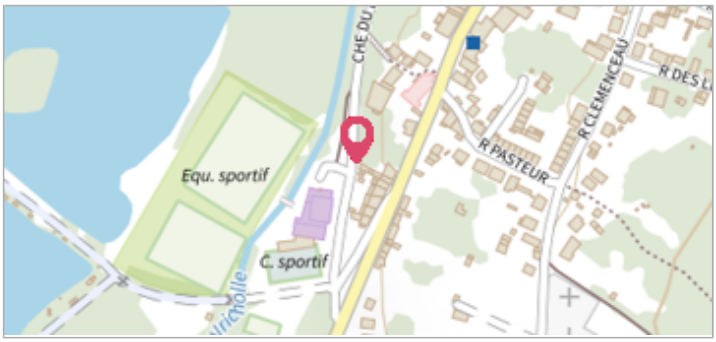

GÉOLOCALISATION

Coordonnées WGS84 : X: 1.66277787 / Y: 44.92559820
Coordonnées RGF93 (Lambert 93) X: 594492.83 / Y: 6426048.87
Coordonnées RGF93 (ETRS89) : X: 1.6627779 / Y: 44.9255982

5 Janvier 2018

Altitude calculée de l'eau : **114.59 m**

Nature de l'inondation : **Débordement de cours d'eau**

Nature du repère : **Laisse d'inondation**

Commentaires : Passerelle voie ferrée

GÉNÉRAL

Code : PHE 59 **Date de mise à jour :** 10/02/2022
Auteur : gremminger

MARQUE

Visibilité : Non renseigné

SOURCE DE REPÉRAGE : INCONNUE -

NIVELLEMENT INITIAL - 10/01/2018

Méthode : GPS
Commentaires sur le nivellement : PHE à + 1.2 m du sol
Référence nivelée : Marque d'inondation
Système altimétrique : NGF IGN 1969 (système normal)
Altitude de la référence (en m) : 114.590 m
Altitude calculée de l'eau (en m) : 114.59

Commune : **FLOIRAC**

Voie ferrée

6 Repère(s) sur le site

GÉNÉRAL

Unité de gestion : Gironde-Adour-Dordogne
Code : WEB_S_202201144709 **Date de mise à jour :** 10/02/2022
Auteur : gremminger

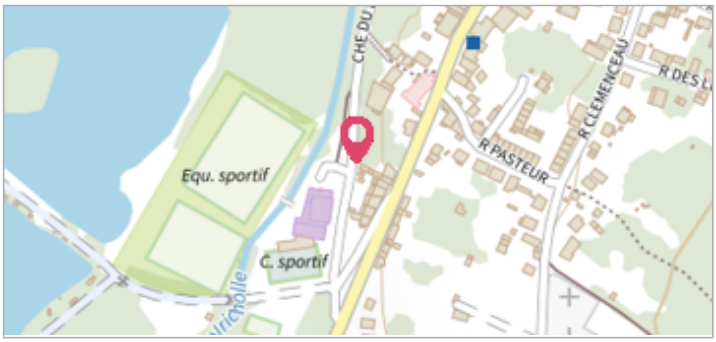

GÉOLOCALISATION

Coordonnées WGS84 : X: 1.66277787 / Y: 44.92559820
Coordonnées RGF93 (Lambert 93) X: 594492.83 / Y: 6426048.87
Coordonnées RGF93 (ETRS89) : X: 1.6627779 / Y: 44.9255982

5 Janvier 2018

Altitude calculée de l'eau : **114.34 m**

Nature de l'inondation : **Débordement de cours d'eau**

Nature du repère : **Laisse d'inondation**

Commentaires : Champ proche voie ferrée

GÉNÉRAL

Code : PHE 57 **Date de mise à jour :** 10/02/2022
Auteur : gremminger

MARQUE

Visibilité : Non renseigné

SOURCE DE REPÉRAGE : INCONNUE -

NIVELLEMENT INITIAL - 10/01/2018

Méthode : GPS
Référence nivelée : Marque d'inondation
Système altimétrique : NGF IGN 1969 (système normal)
Altitude de la référence (en m) : 114.340 m
Altitude calculée de l'eau (en m) : 114.34

Commune : **FLOIRAC**

Voie ferrée

6 Repère(s) sur le site

GÉNÉRAL

Unité de gestion : Gironde-Adour-Dordogne
Code : WEB_S_202201144709 **Date de mise à jour :** 10/02/2022
Auteur : gremminger

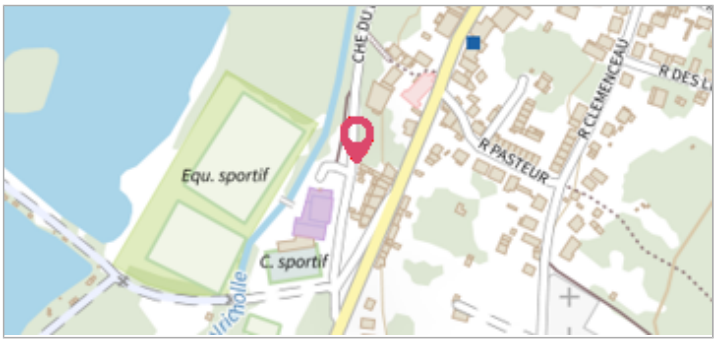

GÉOLOCALISATION

Coordonnées WGS84 : X: 1.66277787 / Y: 44.92559820
Coordonnées RGF93 (Lambert 93) X: 594492.83 / Y: 6426048.87
Coordonnées RGF93 (ETRS89) : X: 1.6627779 / Y: 44.9255982

5 Janvier 2018

Altitude calculée de l'eau : **114.32 m**

Nature de l'inondation : **Débordement de cours d'eau**

Nature du repère : **Laisse d'inondation**

Commentaires : Champ proche voie ferrée

GÉNÉRAL

Code : PHE 58 **Date de mise à jour :** 10/02/2022
Auteur : gremminger

MARQUE

Visibilité : Non renseigné

SOURCE DE REPÉRAGE : INCONNUE -

NIVELLEMENT INITIAL - 10/01/2018

Méthode : GPS
Référence nivelée : Marque d'inondation
Système altimétrique : NGF IGN 1969 (système normal)
Altitude de la référence (en m) : 114.320 m
Altitude calculée de l'eau (en m) : 114.32

Commune : **FLOIRAC**

Voie ferrée

6 Repère(s) sur le site

GÉNÉRAL

Unité de gestion : Gironde-Adour-Dordogne
Code : WEB_S_202201144709 **Date de mise à jour :** 10/02/2022
Auteur : gremminger

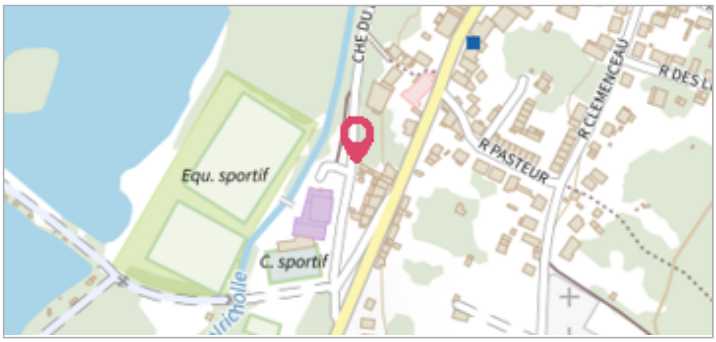

GÉOLOCALISATION

Coordonnées WGS84 : X: 1.66277787 / Y: 44.92559820
Coordonnées RGF93 (Lambert 93) X: 594492.83 / Y: 6426048.87
Coordonnées RGF93 (ETRS89) : X: 1.6627779 / Y: 44.9255982

5 Janvier 2018

Altitude calculée de l'eau : **114.41 m**

Nature de l'inondation : **Débordement de cours d'eau**

Nature du repère : **Laisse d'inondation**

Commentaires : Passerelle voie ferrée

GÉNÉRAL

Code : PHE 60 **Date de mise à jour :** 10/02/2022
Auteur : gremminger

MARQUE

Visibilité : Non renseigné

SOURCE DE REPÉRAGE : INCONNUE -

NIVELLEMENT INITIAL - 10/01/2018

Méthode : GPS
Commentaires sur le nivellement : PHE à + 1.1m du sol
Référence nivelée : Marque d'inondation
Système altimétrique : NGF IGN 1969 (système normal)
Altitude de la référence (en m) : 114.410 m
Altitude calculée de l'eau (en m) : 114.41

Commune : **FLOIRAC**

Voie ferrée

6 Repère(s) sur le site

GÉNÉRAL

Unité de gestion : Gironde-Adour-Dordogne
Code : WEB_S_202201144709 **Date de mise à jour :** 10/02/2022
Auteur : gremminger

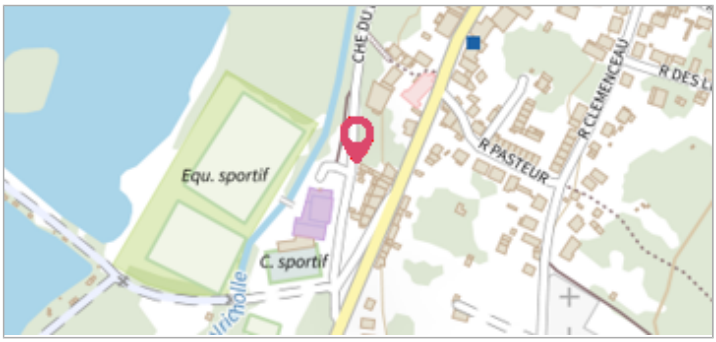

GÉOLOCALISATION

Coordonnées WGS84 : X: 1.66277787 / Y: 44.92559820
Coordonnées RGF93 (Lambert 93) X: 594492.83 / Y: 6426048.87
Coordonnées RGF93 (ETRS89) : X: 1.6627779 / Y: 44.9255982

5 Janvier 2018

Altitude calculée de l'eau : **114.46 m**

Nature de l'inondation : **Débordement de cours d'eau**

Nature du repère : **Laisse d'inondation**

Commentaires : Aval passerelle voie ferrée

GÉNÉRAL

Code : PHE 61 **Date de mise à jour :** 10/02/2022
Auteur : gremminger

MARQUE

Visibilité : Non renseigné

SOURCE DE REPÉRAGE : INCONNUE -

NIVELLEMENT INITIAL - 10/01/2018

Méthode : GPS
Référence nivelée : Marque d'inondation
Système altimétrique : NGF IGN 1969 (système normal)
Altitude de la référence (en m) : 114.460 m
Altitude calculée de l'eau (en m) : 114.46

Commune : **FLOIRAC**

Voie ferrée

6 Repère(s) sur le site

GÉNÉRAL

Unité de gestion : Gironde-Adour-Dordogne
Code : WEB_S_202201144709 **Date de mise à jour :** 10/02/2022
Auteur : gremminger

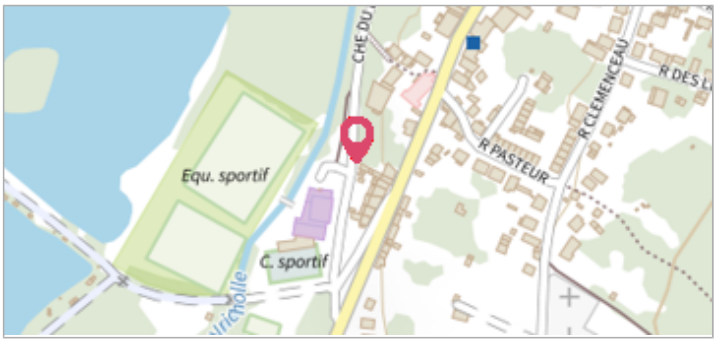

GÉOLOCALISATION

Coordonnées WGS84 : X: 1.66277787 / Y: 44.92559820
Coordonnées RGF93 (Lambert 93) X: 594492.83 / Y: 6426048.87
Coordonnées RGF93 (ETRS89) : X: 1.6627779 / Y: 44.9255982

5 Janvier 2018

Altitude calculée de l'eau : **114.42 m**

Nature de l'inondation : **Débordement de cours d'eau**

Nature du repère : **Laisse d'inondation**

Commentaires : Aval passerelle voie ferrée

GÉNÉRAL

Code : PHE 62 **Date de mise à jour :** 10/02/2022
Auteur : gremminger

MARQUE

Visibilité : Non renseigné

SOURCE DE REPÉRAGE : INCONNUE -

NIVELLEMENT INITIAL - 10/01/2018

Méthode : GPS
Référence nivelée : Marque d'inondation
Système altimétrique : NGF IGN 1969 (système normal)
Altitude de la référence (en m) : 114.420 m
Altitude calculée de l'eau (en m) : 114.42