


| | | |
|---|---|--------------------------------|
|  | Commune : SAINT-DENIS-LES-MARTEL | 6 Repère(s) sur le site |
|---|---|--------------------------------|


GÉNÉRAL

Unité de gestion : Lot
Code : WEB_S_202201142547 **Date de mise à jour :** 10/02/2022
Auteur : gremminger



GÉOLOCALISATION


Coordonnées WGS84 : X: 1.67150129 / Y: 44.93037540
Coordonnées RGF93 (Lambert 93) : X: 595189.97 / Y: 6426567.77
Coordonnées RGF93 (ETRS89) : X: 1.6715013 / Y: 44.9303754

| | | |
|--|---|---|
|  | 5 janvier 2018 Nature de l'inondation : Débordement de cours d'eau | Altitude calculée de l'eau : 114.59 m Nature du repère : Laisse d'inondation |
|--|---|---|

Commentaires : Passerelle Mézels

GÉNÉRAL

Code : PHE 56 **Date de mise à jour :** 10/02/2022
Auteur : gremminger



MARQUE

Visibilité : Non renseigné

SOURCE DE REPÉRAGE : INCONNUE -

NIVELLEMENT INITIAL - 10/01/2018

Méthode : GPS
Référence nivelée : Marque d'inondation
Système altimétrique : NGF IGN 1969 (système normal)
Altitude de la référence (en m) : 114.590 m
Altitude calculée de l'eau (en m) : 114.59 m