
Commune : **VAYRAC**

Base de Plein Air de Mézels

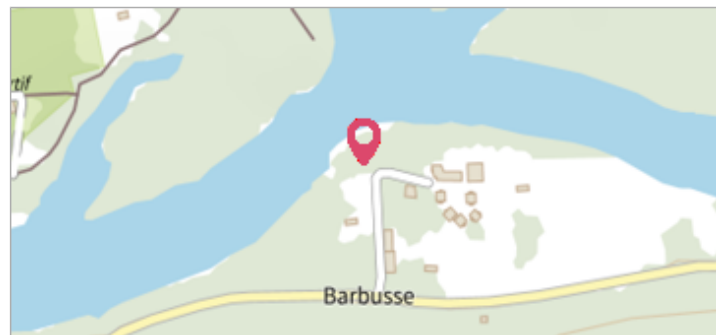
2 Repère(s) sur le site

GÉNÉRAL

Unité de gestion : Lot

Code : WEB_S_202201145702 Date de mise à jour : 10/02/2022

Auteur : gremminger




GÉOLOCALISATION

Coordonnées WGS84 : X: 1.69764908 / Y: 44.93447700

Coordonnées RGF93 (Lambert 93) X: 597260.19 / Y: 6426988.89

Coordonnées RGF93 (ETRS89) : X: 1.6976491 / Y: 44.934477


5 janvier 2018

Altitude calculée de l'eau : **116.84 m**

Nature de l'inondation : **Débordement de cours d'eau**


Nature du repère : **Laisse d'inondation**

Commentaires : Site 7

GÉNÉRAL

Code : PHE 47 Date de mise à jour : 10/02/2022

Auteur : gremminger



MARQUE

Visibilité : Non renseigné

SOURCE DE REPÉRAGE : INCONNUE -

NIVELLEMENT INITIAL - 10/01/2018

Méthode : GPS

Référence nivelée : Marque d'inondation

Système altimétrique : NGF IGN 1969 (système normal)

Altitude de la référence (en m) : 116.840 m

Altitude calculée de l'eau (en m) : 116.84 m