	Commune : <b>CARENAC</b> <b>D43</b>	<b>2</b> Repère(s) sur le site
-----------------------------------------------------------------------------------	----------------------------------------	--------------------------------

**GÉNÉRAL**


---


**Unité de gestion :** Lot  
**Code :** WEB\_S\_202201144952      **Date de mise à jour :** 10/02/2022  
**Auteur :** gremminger



**GÉOLOCALISATION**


---

**Coordonnées WGS84 :** X: 1.71551492 / Y: 44.92817430  
**Coordonnées RGF93 (Lambert 93) :** X: 598658.08 / Y: 6426265.87  
**Coordonnées RGF93 (ETRS89) :** X: 1.7155149 / Y: 44.9281743



	<b>5 janvier 2018</b> Nature de l'inondation : <b>Débordement de cours d'eau</b>	Altitude calculée de l'eau : <b>118.28 m</b> Nature du repère : <b>Laisse d'inondation</b>
-----------------------------------------------------------------------------------	-------------------------------------------------------------------------------------	-----------------------------------------------------------------------------------------------

**Commentaires :** Site 6 : maison à vendre

**GÉNÉRAL**


---

**Code :** PHE 45      **Date de mise à jour :** 10/02/2022  
**Auteur :** gremminger



**MARQUE**


---

**Visibilité :** Non renseigné

**SOURCE DE REPÉRAGE : INCONNUE -**


---

**NIVELLEMENT INITIAL - 10/01/2018**


---

**Méthode :** GPS  
**Référence nivelée :** Marque d'inondation  
**Système altimétrique :** NGF IGN 1969 (système normal)  
**Altitude de la référence (en m) :** 118.280 m  
**Altitude calculée de l'eau (en m) :** 118.28 m