	Commune : CARENAC D43	2 Repère(s) sur le site
---	--	--------------------------------


GÉNÉRAL

Unité de gestion : Lot
Code : WEB_S_202201144952 **Date de mise à jour :** 10/02/2022
Auteur : gremminger



GÉOLOCALISATION


Coordonnées WGS84 : X: 1.71551492 / Y: 44.92817430
Coordonnées RGF93 (Lambert 93) : X: 598658.08 / Y: 6426265.87
Coordonnées RGF93 (ETRS89) : X: 1.7155149 / Y: 44.9281743

	5 janvier 2018 Nature de l'inondation : Débordement de cours d'eau	Altitude calculée de l'eau : 118.29 m Nature du repère : Laisse d'inondation
---	---	---

Commentaires : Site 6 : maison à vendre

GÉNÉRAL

Code : PHE 44 **Date de mise à jour :** 10/02/2022
Auteur : gremminger




MARQUE

Visibilité : Non renseigné

SOURCE DE REPÉRAGE : INCONNUE -

NIVELLEMENT INITIAL - 10/01/2018

Méthode : GPS
Référence nivelée : Marque d'inondation
Système altimétrique : NGF IGN 1969 (système normal)
Altitude de la référence (en m) : 118.290 m
Altitude calculée de l'eau (en m) : 118.29

	Commune : CARENAC D43	2 Repère(s) sur le site
---	--	--------------------------------


GÉNÉRAL

Unité de gestion : Lot
Code : WEB_S_202201144952 **Date de mise à jour :** 10/02/2022
Auteur : gremminge



GÉOLOCALISATION


Coordonnées WGS84 : X: 1.71551492 / Y: 44.92817430
Coordonnées RGF93 (Lambert 93) : X: 598658.08 / Y: 6426265.87
Coordonnées RGF93 (ETRS89) : X: 1.7155149 / Y: 44.9281743

	5 Janvier 2018 Nature de l'inondation : Débordement de cours d'eau	Altitude calculée de l'eau : 118.28 m Nature du repère : Laisse d'inondation
--	---	---

Commentaires : Site 6 : maison à vendre

GÉNÉRAL

Code : PHE 45 **Date de mise à jour :** 10/02/2022
Auteur : gremminge



MARQUE

Visibilité : Non renseigné

SOURCE DE REPÉRAGE : INCONNUE -

NIVELLEMENT INITIAL - 10/01/2018

Méthode : GPS
Référence nivelée : Marque d'inondation
Système altimétrique : NGF IGN 1969 (système normal)
Altitude de la référence (en m) : 118.280 m
Altitude calculée de l'eau (en m) : 118.28