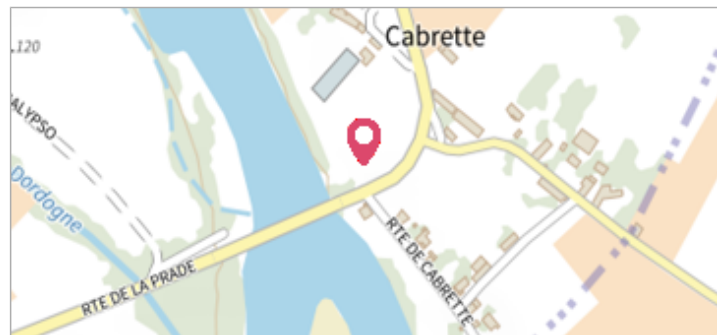
	Commune : CARENAC	Pont D20
		2 Repère(s) sur le site


GÉNÉRAL

Unité de gestion : Lot
Code : WEB_S_202201142727 **Date de mise à jour :** 10/02/2022
Auteur : gremminger




GÉOLOCALISATION

Coordonnées WGS84 : X: 1.74487334 / Y: 44.91558170
Coordonnées RGF93 (Lambert 93) : X: 600951.94 / Y: 6424830.18
Coordonnées RGF93 (ETRS89) : X: 1.7448733 / Y: 44.9155817

	5 janvier 2018 Nature de l'inondation : Débordement de cours d'eau	Altitude calculée de l'eau : 121.7 m Nature du repère : Laisse d'inondation
Commentaires : Station Carennac		

GÉNÉRAL

Code : PHE 39 **Date de mise à jour :** 10/02/2022
Auteur : gremminger



MARQUE

Visibilité : Non renseigné

SOURCE DE REPÉRAGE : INCONNUE -

NIVELLEMENT INITIAL - 09/01/2018

Méthode : GPS
Référence nivelée : Marque d'inondation
Système altimétrique : NGF IGN 1969 (système normal)
Altitude de la référence (en m) : 121.700 m
Altitude calculée de l'eau (en m) : 121.7 m