
Commune : **BRETENOUX**

**Miramont**

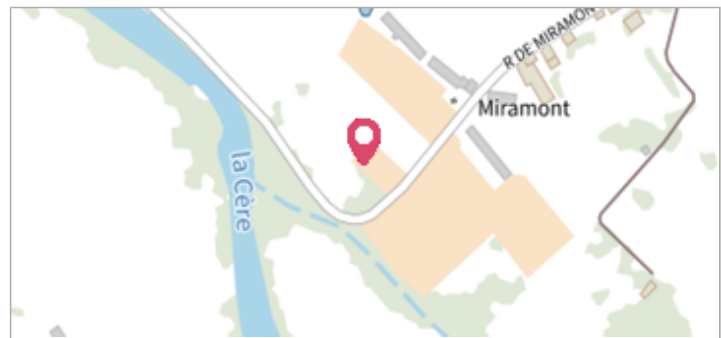
**2** Repère(s) sur le site

**GÉNÉRAL**

Unité de gestion : Lot

Code : WEB\_S\_202201141303 Date de mise à jour : 10/02/2022

Auteur : gremminger




**GÉOLOCALISATION**

Coordonnées WGS84 : X: 1.82573692 / Y: 44.91531360

Coordonnées RGF93 (Lambert 93) X: 607332.34 / Y: 6424702.24

Coordonnées RGF93 (ETRS89) : X: 1.8257369 / Y: 44.9153136


**5 janvier 2018**

Altitude calculée de l'eau : **132.297 m**


Nature de l'inondation : **Débordement de cours d'eau**

Nature du repère : **Laisse d'inondation**

**GÉNÉRAL**

Code : PHE 29 Date de mise à jour : 10/02/2022

Auteur : gremminger



**MARQUE**

Visibilité : Non renseigné

**SOURCE DE REPÉRAGE : INCONNUE -**

**NIVELLEMENT INITIAL - 09/01/2018**

Méthode : GPS

Référence nivelée : Marque d'inondation

Système altimétrique : NGF IGN 1969 (système normal)

Altitude de la référence (en m) : 132.297 m

Altitude calculée de l'eau (en m) : 132.297 m